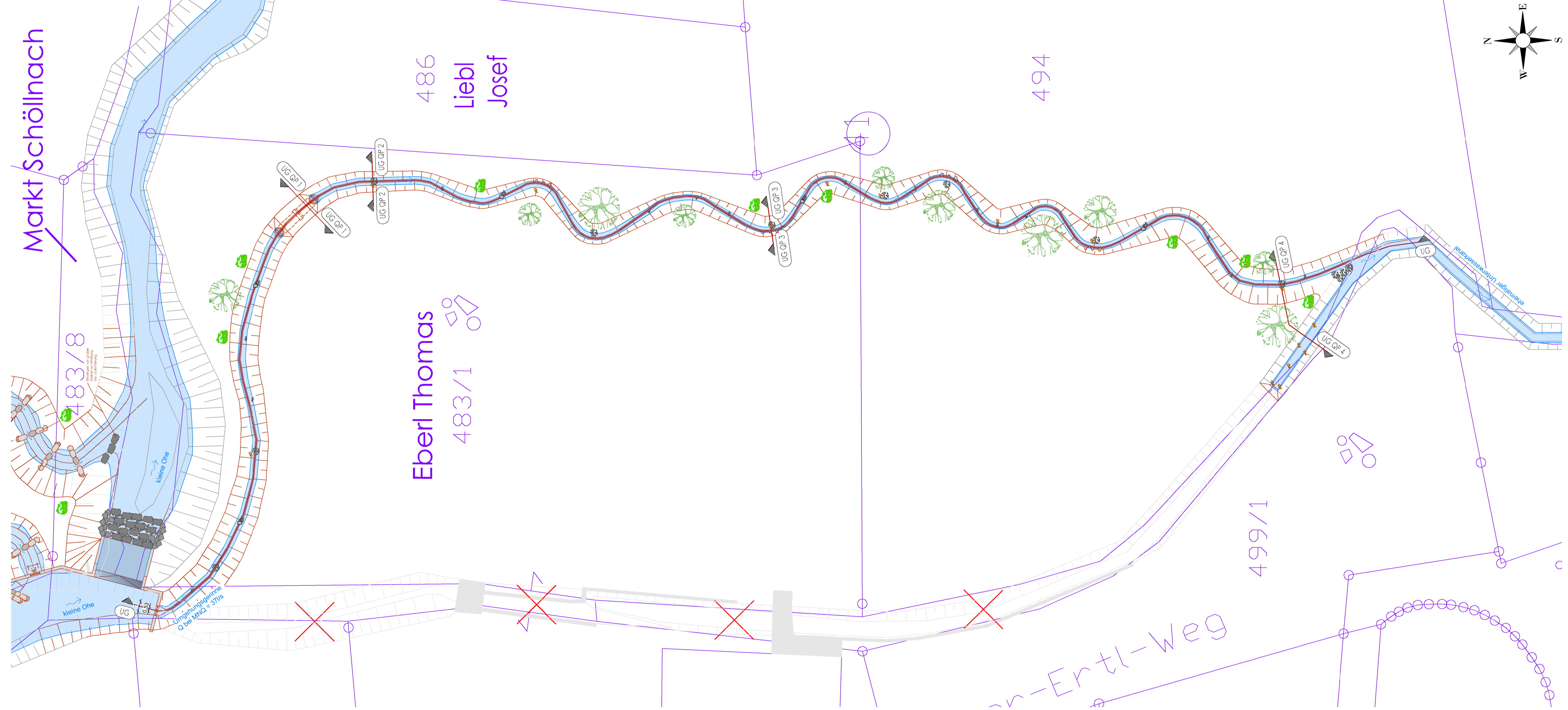


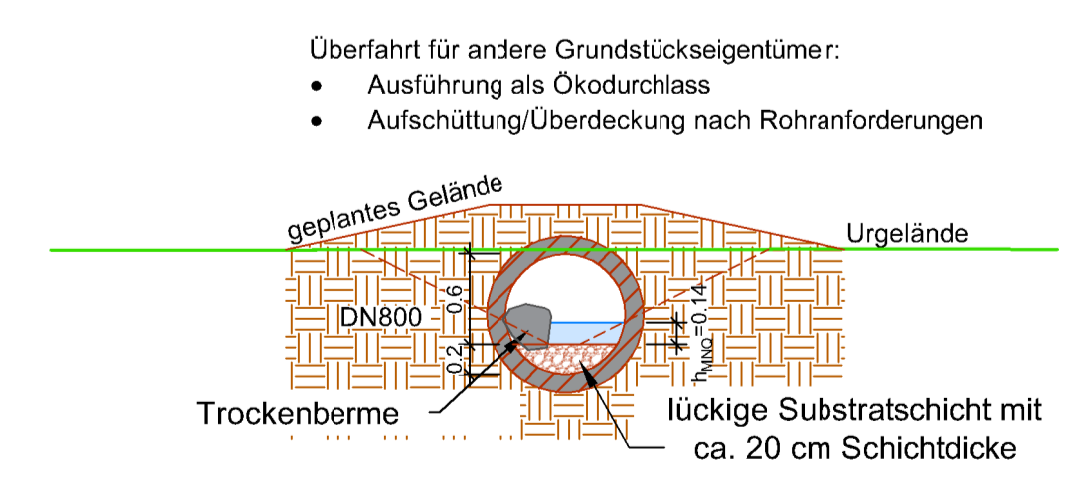
Stationierung	370.35	370.31	370.27	370.23	370.18	370.14	370.12	370.08	370.05	370.02	369.99	369.94	369.90	369.88	369.85	369.82	369.80	369.75	369.74	369.71	369.68	369.65	369.62	369.60	369.57	369.54	369.52	369.49	369.46	369.44	369.41	369.38	369.35	369.32	369.30	369.27	369.27	369.23	369.21	369.18	369.15	369.13	369.10	369.08	369.05	369.02	368.99	368.97	368.94	368.92	368.89	368.86	368.84	368.81	368.79	368.76	368.73	368.71	368.67	368.64	368.61	368.59	368.57	368.54	368.51	368.48	368.45	368.42	368.39	368.36	368.33	368.30	368.27
Sohlhöhe geplant	370.35	370.31	370.27	370.23	370.18	370.14	370.12	370.08	370.05	370.02	369.99	369.94	369.90	369.88	369.85	369.82	369.80	369.75	369.74	369.71	369.68	369.65	369.62	369.60	369.57	369.54	369.52	369.49	369.46	369.44	369.41	369.38	369.35	369.32	369.30	369.27	369.27	369.23	369.21	369.18	369.15	369.13	369.10	369.08	369.05	369.02	368.99	368.97	368.94	368.92	368.89	368.86	368.84	368.81	368.79	368.76	368.73	368.71	368.67	368.64	368.61	368.59	368.57	368.54	368.51	368.48	368.45	368.42	368.39	368.36	368.33	368.30	368.27

Lageplan Umgehungsgerinne
 Maßstab: 1:200

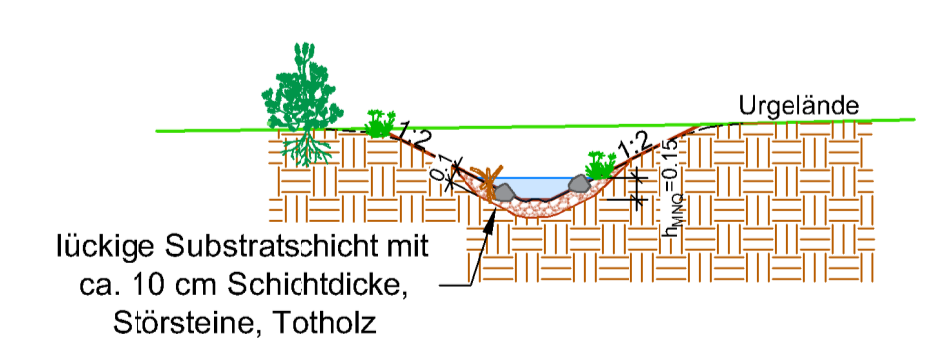


- Legende:**
- Bestand
 - Böschung Bestand
 - böschung geplant (technisch)
 - Böschung geplant dauerhaft übersträmt
 - Beton
 - Sohlsubstrat
 - Urgelände
 - geplant (abgerundet)
 - Holz
 - Abbruch
 - Böschung Rückbau
 - digitale Flurkarte

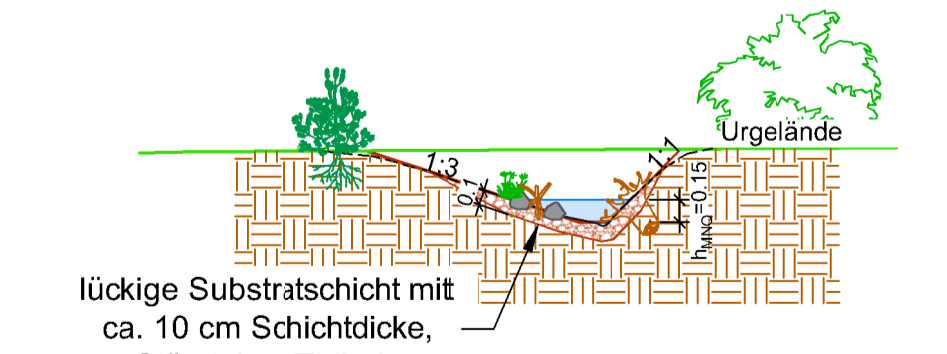
Querschnitt UG QP 1
 Maßstab: 1:50



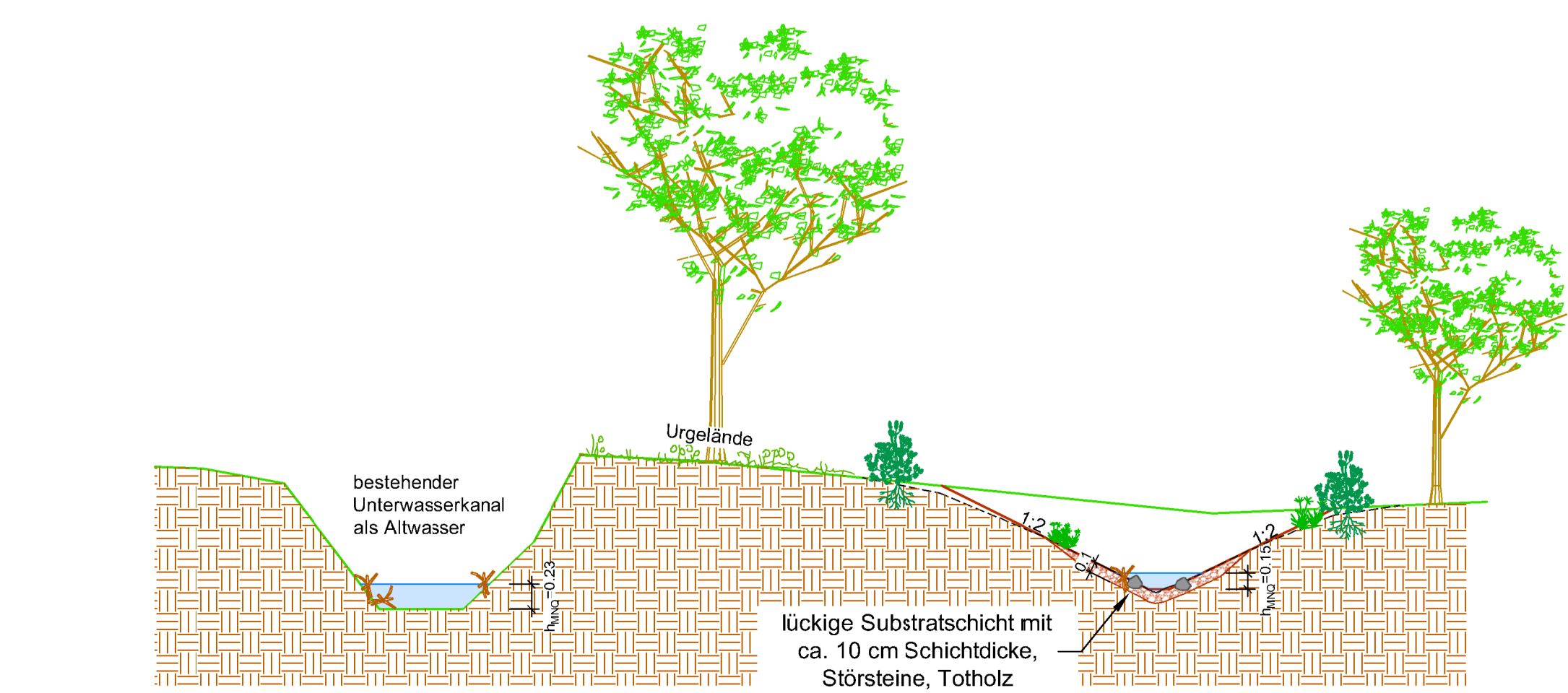
Regelschnitt UG QP 2
 Maßstab: 1:50



Regelschnitt UG QP 3
 Maßstab: 1:50



Regelschnitt UG QP 4
 Maßstab: 1:50



Nr. Art der Änderung	Datum	Zeichen
Alle Höhen in DE_DHN2016_NH / m ü. NN		
Entwurf/Verarbeitung: INGENIEURBÜRO PFEFFER Stadtpark 9, 94509 Regen		
tel.: 0991/97111012	Datum	Zeichen
fax.: 0991/97111013	bearbeitet/17.08.2022	Schlosser
E-Mail: pf@ingenieurbuero-pfeffer.de	gezeichnet/22.03.2022	Schlosser
Genehmigungsplanung		
Antragsteller: Markt Schöllnach Marktplatz 12 94508 Schöllnach		
Renaturierung Schöllnach	Unterlage 6	
Fließgewässer: Kleine Ohe	Logoplatz	M 1:200
Projektgebiet: Schöllnach	Längsschnitt	M 1:200
	Querschnitte	M 1:50
aufgestellt und geprüft Dipl.-Ing. Christoph Pfaffler		
 Reg. den. 17.08.2022		