Unterlage 3.1

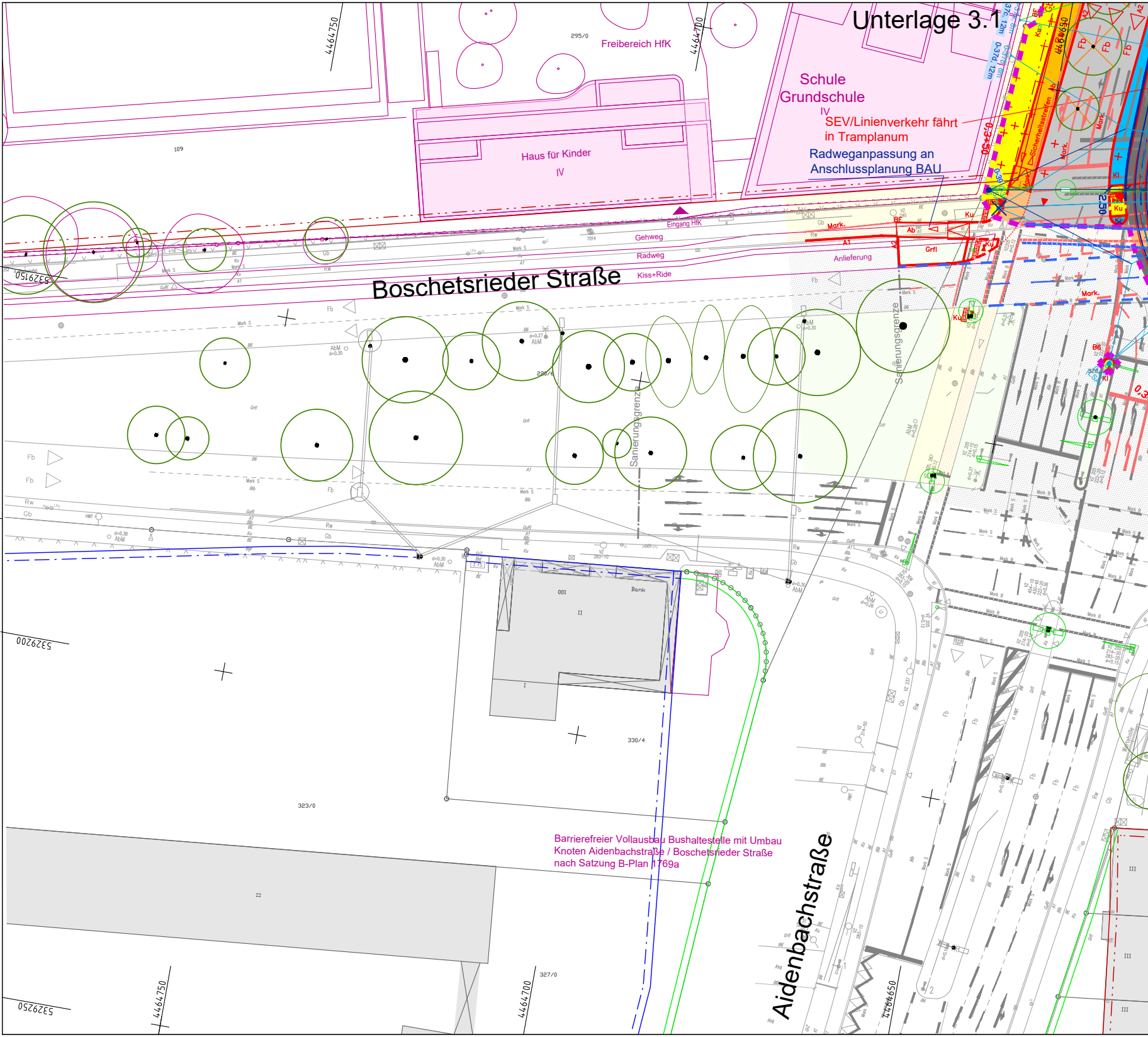
Freibereich HfK
295/0
Schule
Grundschule
IV
SEV/Linienverkehr fährt
in Tramplanum
Radweganpassung an
Anschlussplanung BAU
Haus für Kinder
IV
109
Eingang HfK
Gehweg
Radweg
Kiss+Ride
Anlieferung
Boschetsrieder Straße
Sanierungsgrenze
Sanierungsgrenze
Aidenbachstraße
Barrierefreier Vollausbau Bushaltestelle mit Umbau
Knoten Aidenbachstraße / Boschetsrieder Straße
nach Satzung B-Plan 1769a
4464750
4464700
4464650
5329150
5329200
5329250
100
Bank
330/4
323/0
327/0
Sicherheitsstreifen
Fb
Gb
Rw
Mark.
Grfl
Ku
Ab
A1
BE

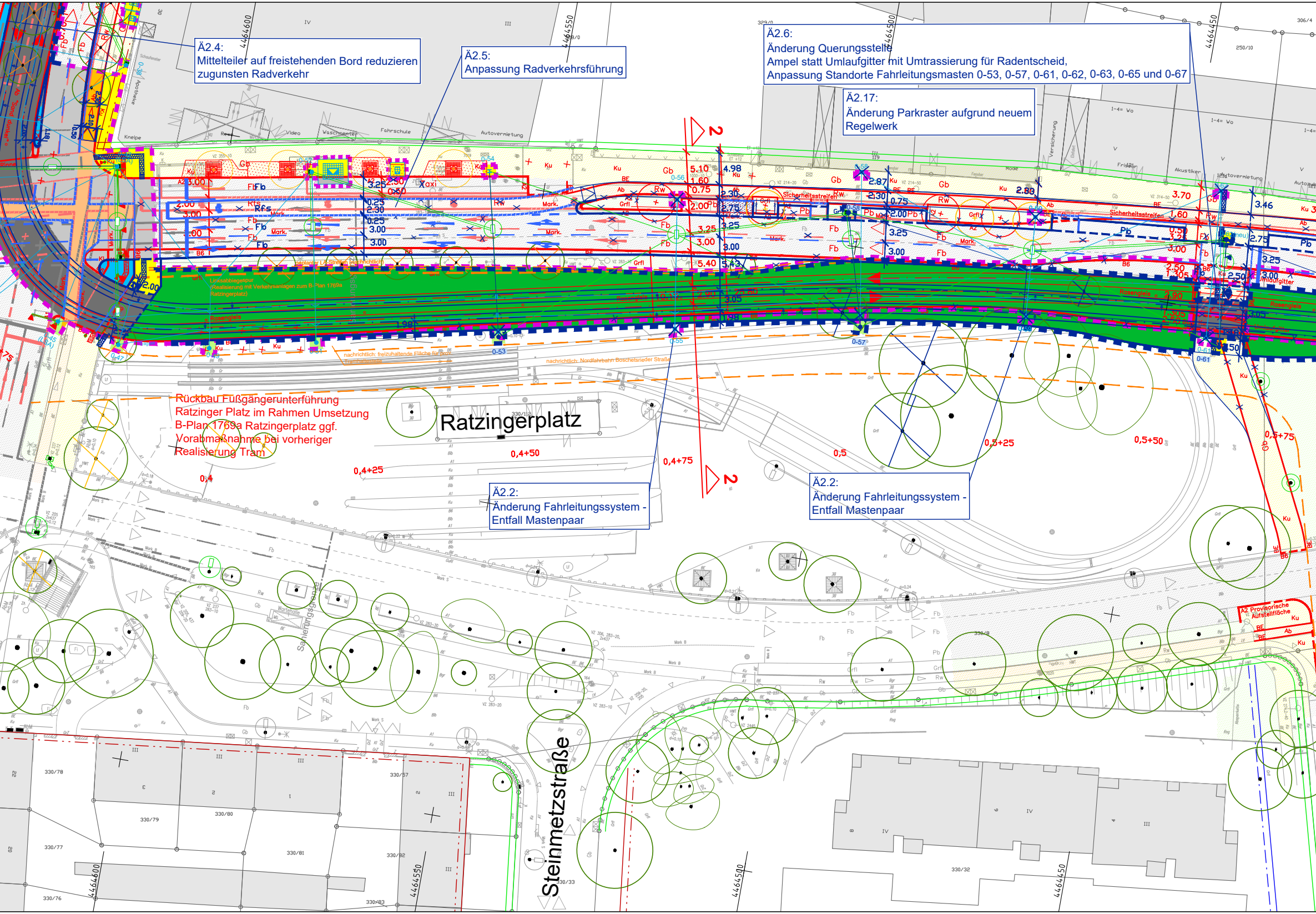

Ä2.4:
Mittelteiler auf freistehenden Bord reduzieren zugunsten Radverkehr

Ä2.5:
Anpassung Radverkehrsführung

Ä2.6:
Änderung Querungsstelle
Ampel statt Umlaufgitter mit Umtrassierung für Radentscheid,
Anpassung Standorte Fahrleitungsmasten 0-53, 0-57, 0-61, 0-62, 0-63, 0-65 und 0-67

Ä2.17:
Änderung Parkraster aufgrund neuem Regelwerk

Rückbau Fußgängerunterführung Ratzinger Platz im Rahmen Umsetzung B-Plan 1769a Ratzingerplatz ggf. Vorabmaßnahme bei vorheriger Realisierung Tram

Ä2.2:
Änderung Fahrleitungssystem - Entfall Mastenpaar

Ä2.2:
Änderung Fahrleitungssystem - Entfall Mastenpaar

Ratzingerplatz
Steinmetzstraße
Sanierungsgrenze
0,4
0,4+25
0,4+50
0,4+75
0,5
0,5+25
0,5+50
0,5+75
2
2
Sicherheitsstreifen
Rasengleis
Umlaufgitter
Linksabbiegespur (Realisierung mit Verkehrsanlagen zum B-Plan 1769a Ratzingerplatz)
nachrichtlich: freizuhaltende Fläche für ...
nachrichtlich: Nordfahrbahn Boschetsrieder Straße
Provisorische Aufstellfläche
Taxi
Knelpe
Video
Waschcenter
Fahrschule
Autovermietung
Versicherung
Friseur
Akustiker
Autovermietung
Mode
4464600
4464550
4464500
4464450
0-47
0-53
0-55
0-57
0-58
0-61
0-67
5.10
4.98
1.60
0.75
2.30
2.75
3.25
3.00
5.40
5.43
2.87
2.80
3.70
1.60
3.46
2.00
330/78
330/79
330/80
330/77
330/81
330/82
330/83
330/76
330/57
330/32
330/33
330/112

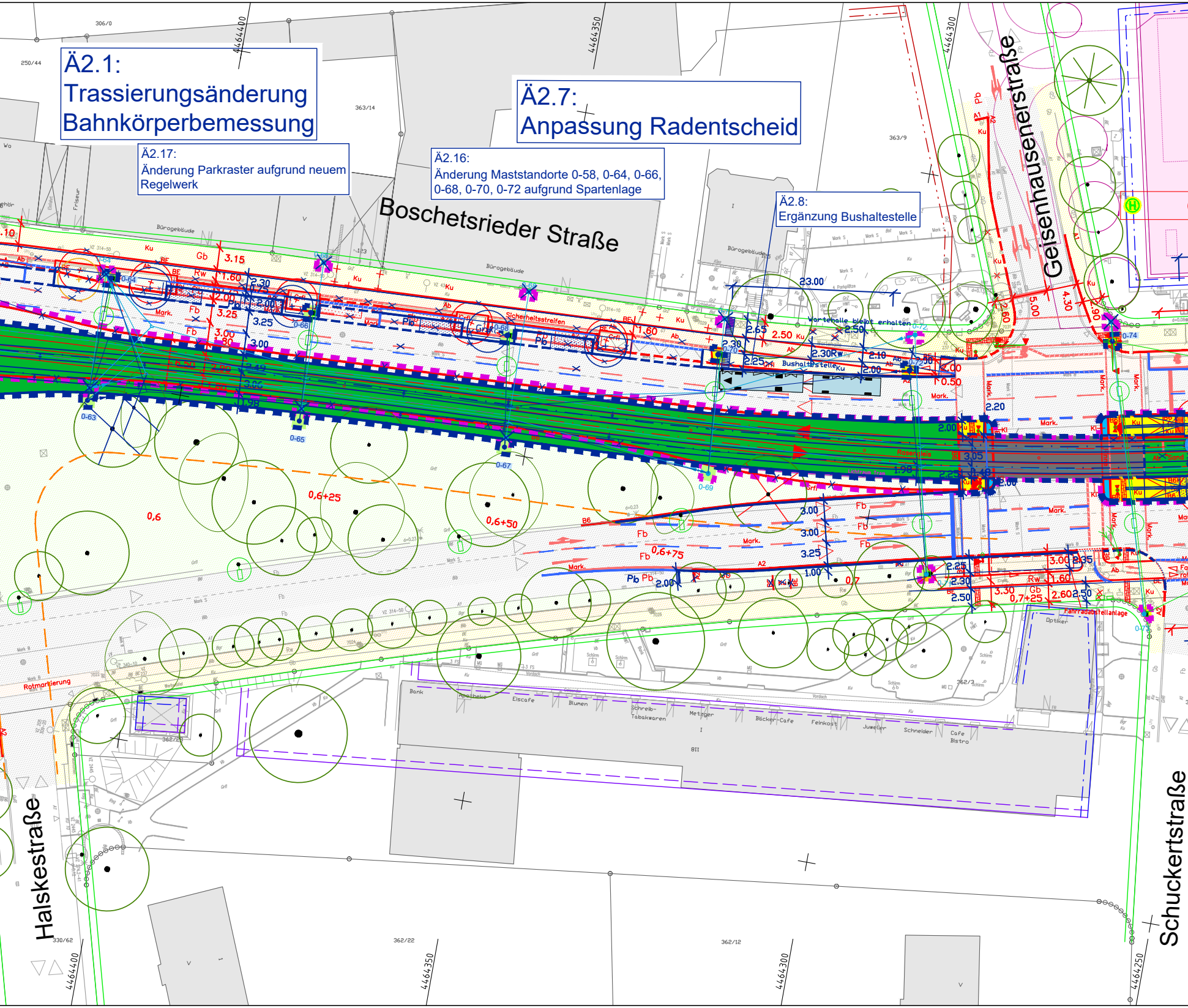

Ä2.1:
Trassierungsänderung
Bahnkörperbemessung

Ä2.17:
Änderung Parkraster aufgrund neuem Regelwerk

Ä2.16:
Änderung Maststandorte 0-58, 0-64, 0-66, 0-68, 0-70, 0-72 aufgrund Spartenlage

Ä2.7:
Anpassung Radentscheid

Ä2.8:
Ergänzung Bushaltestelle

Boschetsrieder Straße
Geisenhausenerstraße
Halskestraße
Schuckertstraße
4464400
4464350
4464300
4464250
306/0
250/44
363/14
363/9
362/22
362/12
330/62
362/2
362/3
Bürogebäude
Friseur
Wartehalle bleibt erhalten
Bushaltestelle
Sicherheitsstreifen
Rasengleis
Rotmarkierung
Fahrradabstellanlage
Optiker
Bank
Apotheke
Eiscafe
Blumen
Schreib-Tabakwaren
Metzger
Bäcker-Cafe
Feinkost
Juwelier
Schneider
Cafe Bistro
0-63
0-64
0-65
0-66
0-67
0-68
0-69
0-70
0-72
0-74
0,6
0,6+25
0,6+50
0,6+75
0,7
0,7+25
23.00
3.15
1.60
2.00
3.25
3.00
1.80
2.30
2.50
2.65
2.25
2.10
0.50
2.20
3.05
1.98
3.00
1.00
5.00
4.30
2.60
2.90
3.30
2.35
Mark.
Fb
Pb
Ku
Ab
Rw
Gb
BE
B6
A2

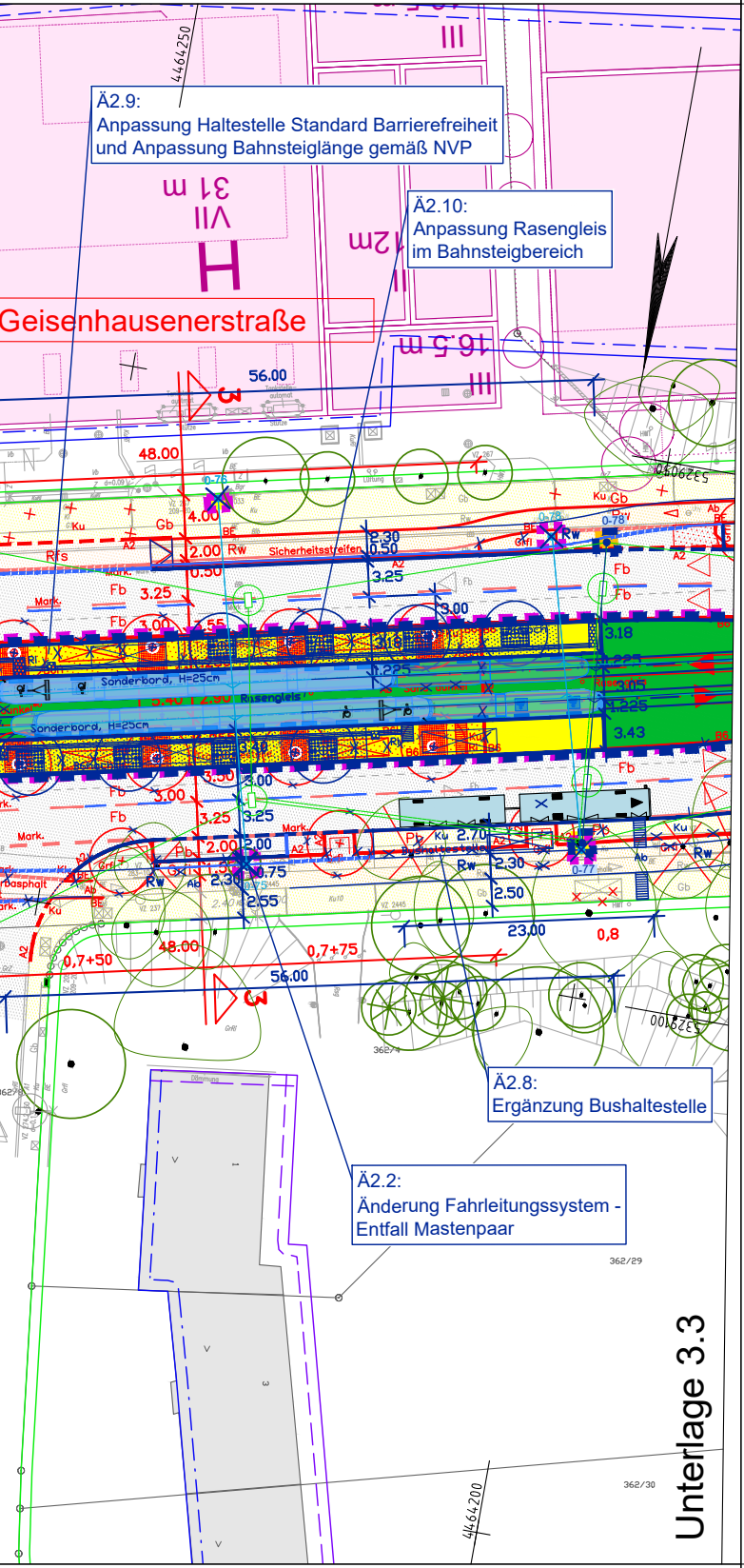
Geisenhausenerstraße
VII
31 m
12 m
16.5 m
56.00
48.00
4.00
2.00
3.25
3.00
3.50
2.30
0.50
3.18
3.43
2.70
2.50
23.00
0,7+50
0,7+75
Sicherheitsstreifen
Sonderbord, H=25cm
Rasengleis
Bushaltestelle
Unterlage 3.3

Ä2.9:
Anpassung Haltestelle Standard Barrierefreiheit
und Anpassung Bahnsteiglänge gemäß NVP

Ä2.10:
Anpassung Rasengleis
im Bahnsteigbereich

Ä2.8:
Ergänzung Bushaltestelle

Ä2.2:
Änderung Fahrleitungssystem -
Entfall Mastenpaar

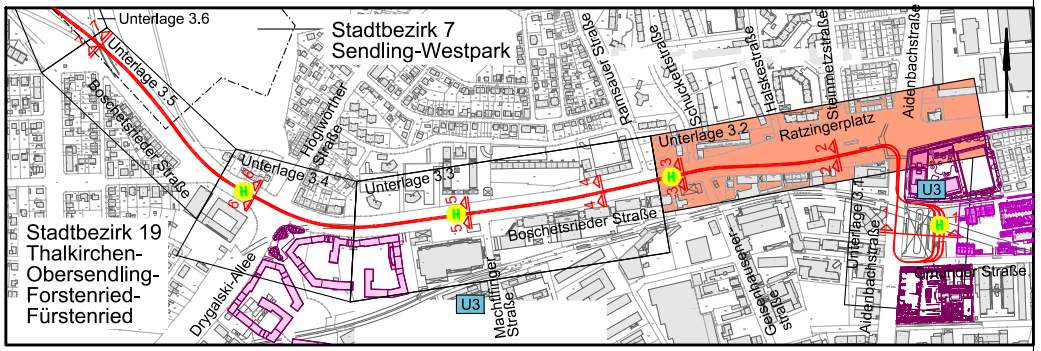
Unterlage 3.6
Stadtbezirk 7
Sendling-Westpark
Unterlage 3.5
Boschetsrieder Straße
Höglwörther Straße
Unterlage 3.4
Unterlage 3.3
Ramsauer Straße
Schuckertstraße
Halskestraße
Steinmetzstraße
Aidenbachstraße
Unterlage 3.2
Ratzingerplatz
U3
Stadtbezirk 19
Thalkirchen-
Obersendling-
Forstenried-
Fürstenried
Drygalski-Allee
Machtlfinger Straße
Geisenhausener Straße
Unterlage 3.1
Aidenbachstraße
Gmunder Straße

Planverfasser:	Projekt 17877		
OBERMEYER PLANEN + BERATEN GmbH Hansastraße 40, 80686 München, Tel.: 089 / 5799-0 24.05.2019 Datum ppa. Unterschrift		Name	Datum
	bearb.	Hfe	24.05.2019
	gez.	llp	24.05.2019
	gepr.	Lo	24.05.2019

München, den
2025.03.06
18:20:07 +01'00'

SWM
Stadtwerke München GmbH
Ressort Mobilität
Fahrweg - Planung

Projekt: Neubaustrecke Tram Westtangente
Antrag auf Planfeststellung

Planbezeichnung: Lageplan Ratzingerplatz bis Geisenhausenerstraße Unterlage 3.2C

Höhenbezugsystem:	DHHN12			
Lagebezugssystem:	DHDN90/GK			
Bestand:	11/2020	Vermessung IB Karner	Proj.-Nr.:	0326
Vorplanung:	10.08.2012	OBERMEYER	Plan-Nr.:	T-VAN_A1_4_1302_LAP_01_0000_F_04_0500
Entwurfsplanung:	12/2018	OBERMEYER	Maßstab:	1:500
Genehmigungsplanung:	05/2019	OBERMEYER	Kat.Bl.Nr.:	177, 178
Ausführungsplanung:			St.Bez.:	19

Nr.	Bearbeitet	Datum	Änderung
01	Ame, Hfe	09.08.2019	Öffnung KP Geisenhausenerstr., Texthöhen Bestandsverm.
02	Hfe, Wie, Ame	12.07.2022	Tektur A
03	Hfe, Skm	05.08.2022	Tektur A, Darstellung Freianlagenplanung
04	Hfe	02.09.2024	Tektur C

\\netapp01a\Projects...\17877\05-CAD\04-PF\TWT\PE\L\gplan\T-VAN_A1_4_7100_DZD_01_0000_F_03_0500.dwg