







Legende Grunderwerbsplan Unterlage 7.0.2

Seite 1 von 2

Legende Projekt:

-  zu erwerbende Fläche
-  vorübergehend in Anspruch zu nehmende Fläche
-  dauernd zu belastende Fläche
-  Baustelleneinrichtung
(vorübergehend in Anspruch genommene Flächen)
-  Planfeststellungsgrenze
-  Entlassung aus Bindungswirkung
Planfeststellung

Erläuterung zum Grunderwerbsskizzenkasten:

1	xx
	zz m ²

- 1 = lfd. Nummer im Grunderwerbsverzeichnis
- xx = Flurstücksnummer
- zz = Erwerbsfläche

Erläuterung zum Kataster:

244/114 Flurstücksnummer

 Flurstücksgrenze

Legende Grunderwerbsplan Unterlage 7.0.2

Seite 2 von 2

Legende Bestand

Symbole

	Eisenpoller
	Eisenpoller, herausnehmbar
	Leuchtpoller
	Betonpoller
	Granitpoller

	Holzpoller
	Eisenpoller mit Kette
	Baumschutzbügel
	Geländer
	Zaun
	Stützmauer
	Einfriedungsmauer
	Abspannmast

	Lichtmast
--	-----------

	Strommast
	Mast
	Fahnenmast
	Ampelmast
	Ampel für KFZ
	Fußgängerampel

	Haltestelle
--	-------------

	Wartehalle
--	------------

	Litfasssäule
--	--------------

Beläge

Bib	Bituminöse Befestigung
Z	Zementbetonschicht
Gr	Großsteinpflaster
Kl	Kleinsteinpflaster
Mos	Mosaiksteinpflaster
Na	Natursteinplatten
Kli	Klinkerplatten

Randeinfassungen

A1	Bordstein Profil A1
Prof.A	Bordstein Profil A
A2	Bordstein Profil A2
B6	Bordstein Profil B6
BE	Betoneinfassstein
KZ	Kantzeile
1ZGr	Großsteinzeile 1-reihig
1ZKl	Kleinsteinszeile 1-reihig
Gl	Granitleistenstein
Bir	bituminöse Randeinfassung
Mark.	Markierung

	Baulinie zwingend
	Baugrenze nicht zwingend
	Straßenbegrenzung
	seitliche und rückwärtige Baugrenze
	Fremdplanung
	Romanplatz - Gleiserneuerung mit Anpassung der Straßenbahnbetriebsanlagen, nachrichtlich
	Bestand, Rückgebaut

	Telefonzellen
	Schächte Telekom, Strom
	Kanalschacht ohne/mit Rand
	Parkbank
	Plakatwand

	Unterflurhydrant
	Oberflurhydrant
	Wasserschieber
	Gasschieber
	Grundwasserpegel
	Sinkkasten

	Verkehrszeichen
	Taxitelefon
	Parkuhr
	Schaltkasten
	Aschentonnenhäuschen
	Entlüfter
	Leitplanke
	Bordsteinwechsel
	Bordsteinabsenkung

	.11 Höhenpunkt mit Höhe
	+ 505.23 Achshöhenpunkt
	ET49 Eisentor mit Höhe Unterkante
	HT49 Holztor mit Höhe Unterkante

	HFP Höhenfestpunkt mit Nr. und Höhe (m ü. NN)
	H= Flurstücksgrenzen
	⊕PP Festpunkt Vermessungsamt
	⊕PP Festpunkt Ing.-Büro

Ku	Kunststeinplatten
Bst	Betonsteinpflaster
VbZSt	Verbundpflaster
RZSt	Rasenpflaster aus Beton
Kma	Kiesmakadam
Fk	Frostschutzkies
Bod	natürlich anstehender Boden

Nutzungen

Fb	Fahrbahn
Fg	Fahrgasse
Pb	Parkbucht
Ps	Parkstreifen
Grfl.	Grünfläche
Bgr.	Baumgraben
Rw	Radweg
Gb	Gehbahn
Si.	Sicherheitsstreifen
Gb/Rw	gemeins. Geh- und Radweg