





























































Legende Bauwerksverzeichnisplan

Unterlage 5.0.2 A

-  Planfeststellungsgrenze Tekturantrag A
-  Bauliche Änderung gemäß Tekturantrag A

Legende Projekt:

- | | | | |
|--|---|---|--|
|  | Bordstein A1, A2, A2H, B6, B6H A18 |  | bauliche Änderungen |
|  | Bordstein A1, A2, A2H, B6, B6H A18 (abgesenkt) |  | gerechnete Gleisachse |
|  | Betoneinfassstein BE |  | Tramgleis |
|  | Wartehalle |  | Mikropfähle unter Tramgleis |
|  | Markierung |  | Vorgeschriebene Fahrtrichtung |
|  | Haltestelle |  | LZA |
|  | Mulde |  | Straßenbeleuchtung, nachrichtlich |
|  | Fahrradabstellanlage |  | Gehwegbeleuchtung, nachrichtlich |
|  | Bodenindikatoren |  | Schalhäuschen, nachrichtlich |
|  | Rückbau |  | Fahrleitung, nachrichtlich |
| Freianlagen, nachrichtlich | |  | Fahrstromversorgung, nachrichtlich |
|  | Baum Neupflanzung |  | Fahrleitungsmast entfällt im Zuge Planänderung |
|  | Baum Bestand |  | Fahrleitungsmast neu im Zuge Planänderung |
|  | zu fällender Baum |  | |
|  | Baum Neupflanzung im Zuge Planänderung |  | aufgrund Planänderung doch nicht zu fällender Baum |
|  | aufgrund Planänderung zu fällender Baum |  | Baum Neupflanzung entfällt |
|  | Baumsubstrat Sieblinie B (Verformungsmodul E 45MN/m ² je Baum 24m ²) |  | Betonbaumscheibe 2.50x2.50m |
|  | |  | Sitzbank |
| Markierungen und LZA nachrichtlich und unverbindlich
Bestandlayer teilweise ausgeschaltet | | | |
|  | Planung gemäß Planfeststellung 2. S-Bahn-Stammstrecke (nachrichtlich) |  | |
|  | Planung gemäß Planfeststellung UVR, wird geändert |  | |
|  | Planfeststellungsgrenze |  | Entlassung aus Bindungswirkung Planfeststellung |
|  | Straßenablauf mit Anschlußleitung |  | Entwässerung Weichenkasten |
|  | Entwässerung Gleisrille |  | Entwässerung Rinne |
|  | gepl. Anschlussleitung, DN 200 PP SN 10 | | |
|  | gepl. Anschluss von gepl. Straßenablauf an best. Entwässerungssystem | | |
|  | best. Anschluss von gepl. Straßenablauf an best. Entwässerungssystem | | |
|  | Kanal MSE, nachrichtlich - nur in Auszügen dargestellt | | |
|  | Bauwerksverzeichnis Nummer |  | Bauwerksverzeichnis Nummer Maßnahme entfällt |
|  | 100 Gleisanlage |  | Bauwerksverzeichnis Nummer Maßnahme geändert/ Maßnahme neu |
|  | 200 Bauwerke | | |
|  | 201 Straßenflächen | | |
|  | 301 Stadtentwässerung | | |
|  | 302 Wasser | | |
|  | 303 Gas | | |
| | 304 Strom | | |
| | 305 Fernwärme | | |
| | 306 Fernmeldetechnik | | |
| | 307 Straßenbeleuchtung inklusive Masten | | |
| | 308 Lichtzeichenanlage inklusive Masten | | |
| | 401 Fahrleitung inklusive Masten / Fahrstromversorgung | | |

Legende Bauwerksverzeichnisplan

Unterlage 5.0.2 A

Seite 2 von 2

Legende Bestand

Symbole

	Eisenpoller		Telefonzellen
	Eisenpoller, herausnehmbar		Schächte Telekom, Strom
	Leuchtpoller		Kanalschacht ohne/mit Rand
	Betonpoller		Parkbank
	Granitpoller		Plakatwand
	Holzpoller		Unterflurhydrant
	Eisenpoller mit Kette		Oberflurhydrant
	Baumschutzbügel		Wasserschieber
	Geländer		Gasschieber
	Zaun		Grundwasserpegel
	Stützmauer		Sinkkasten
	Einfriedigungsmauer		Verkehrszeichen
	Abspannmast		Taxitelefon
	Lichtmast		Parkuhr
	Strommast		Schaltkasten
	Mast		Aschentonnenhäuschen
	Fahnenmast		Entlüfter
	Ampelmast		Leitplanke
	Ampel für KFZ		Bordsteinwechsel
	Fußgängerampel		Bordsteinabsenkung
	Haltestelle		.11 Höhenpunkt mit Höhe
	Wartehalle		+ 505.23 Achshöhenpunkt
	Litfasssäule		ET49 Eisentor mit Höhe Unterkante
	Tür, Tor		HT49 Holztor mit Höhe Unterkante
	Zugang		HFP Höhenfestpunkt mit Nr. und Höhe (m ü. NN)
	Schaufenster		H= Flurstücksgrenzen
	Durchfahrt		⊕PP Festpunkt Vermessungsamt
	Einfahrt		⊕PP Festpunkt Ing.-Büro
	Feuerwehrezufahrt		Ku Kunststeinplatten
<u>Beläge</u>			Bst Betonsteinpflaster
Bib	Bituminöse Befestigung		VbZst Verbundpflaster
Z	Zementbetonschicht		RZSt Rasenpflaster aus Beton
Gr	Großsteinpflaster		Kma Kiesmakadam
Kl	Kleinsteinpflaster		Fk Frostschutzkies
Mos	Mosaiksteinpflaster		Bod natürlich anstehender Boden
Na	Natursteinplatten		
Kli	Klinkerplatten	<u>Nutzungen</u>	
<u>Randeinfassungen</u>		Fb	Fahrbahn
A1	Bordstein Profil A1	Fg	Fahrgasse
Prof.A	Bordstein Profil A	Pb	Parkbucht
A2	Bordstein Profil A2	Ps	Parkstreifen
B6	Bordstein Profil B6	Grfl.	Grünfläche
BE	Betoneinfassstein	Bgr.	Baumgraben
KZ	Kantzeile	Rw	Radweg
1ZGr	Großsteinzeile 1-reihig	Gb	Gebahn
1ZKl	Kleinsteinszeile 1-reihig	Si	Sicherheitsstreifen
Gl	Granitleistenstein	Gb/Rw	gemeins. Geh- und Radweg
Bir	bituminöse Randeinfassung		
Mark.	Markierung		
	Baulinie zwingend		Baugrenze nicht zwingend
	Straßenbegrenzung		seitliche und rückwärtige Baugrenze
	Fremdplanung, Bebauungspläne		Fremdplanung, Dritter
	Romanplatz - Gleiserneuerung mit Anpassung der Straßenbahnbetriebsanlagen, nachrichtlich		
	Bestand, Rückgebaut		