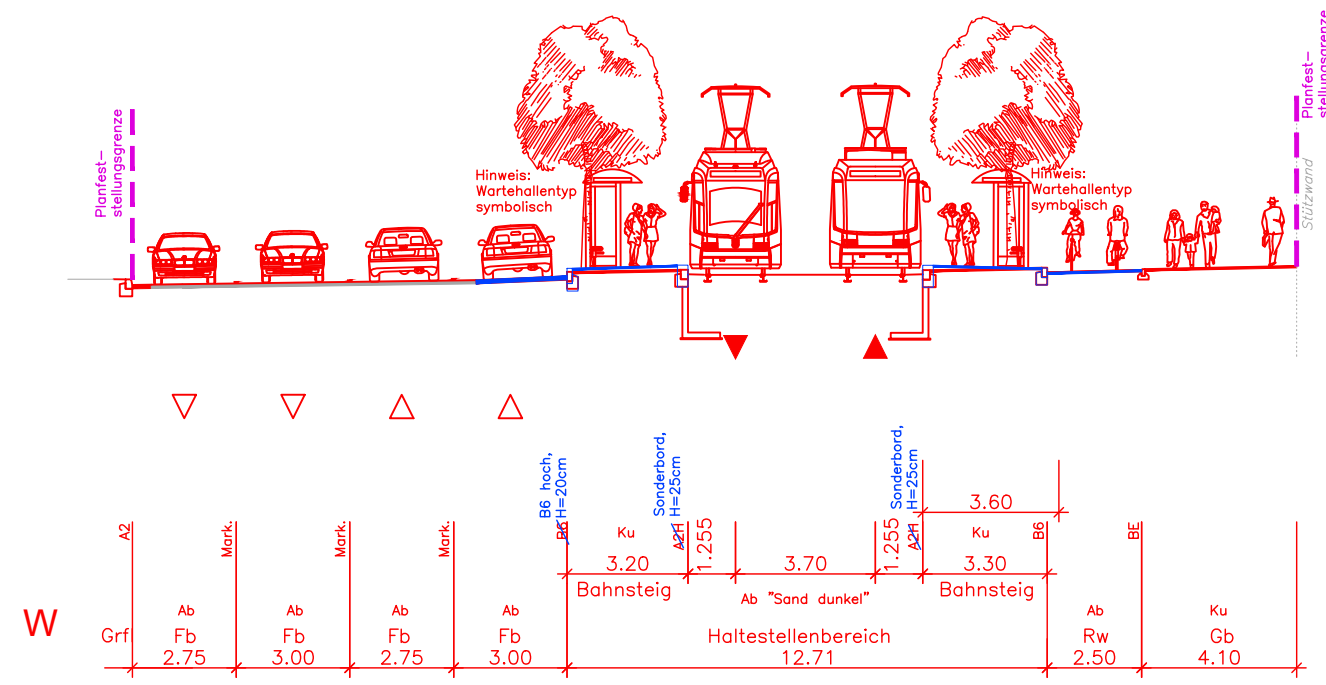
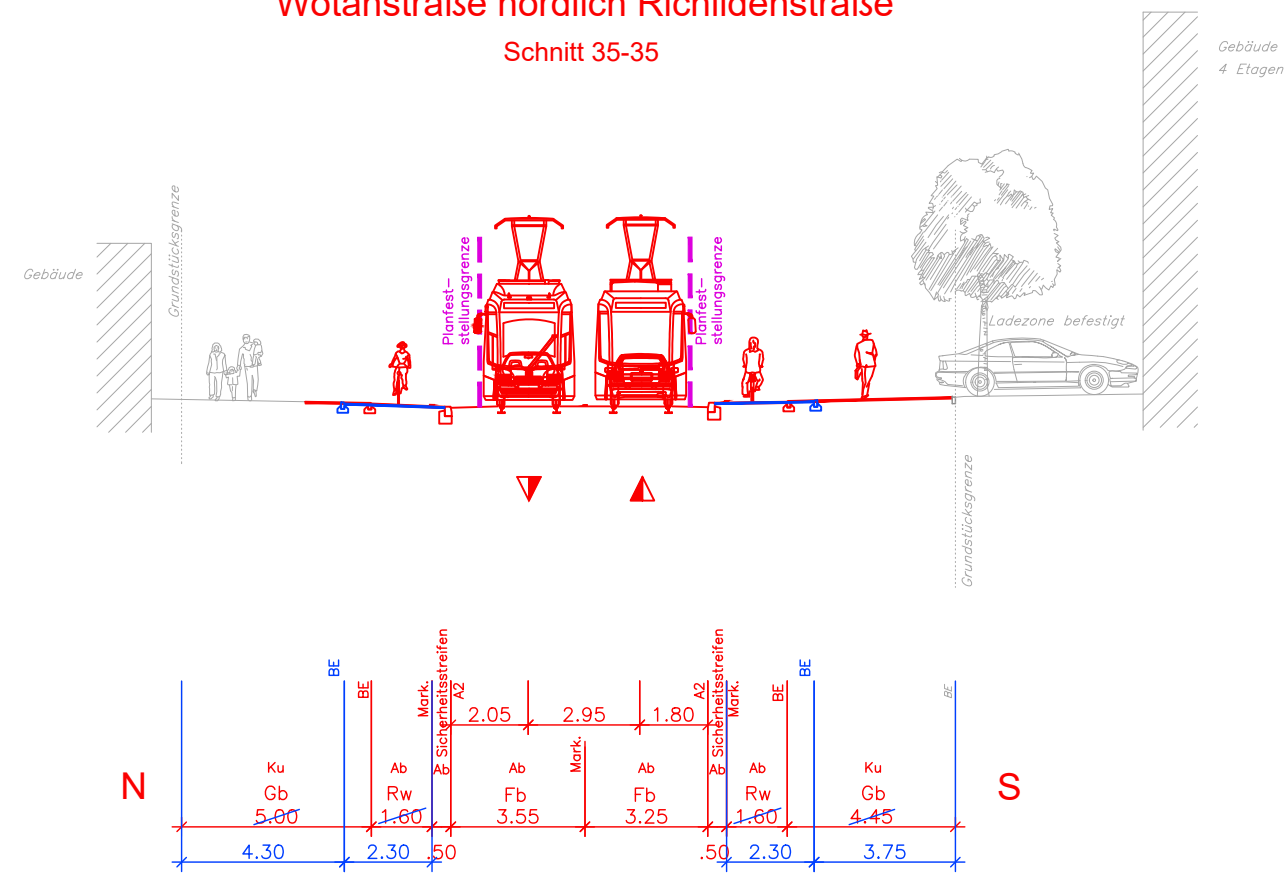


Wotanstraße, Haltestelle Winfriedstraße  
Schnitt 31-31

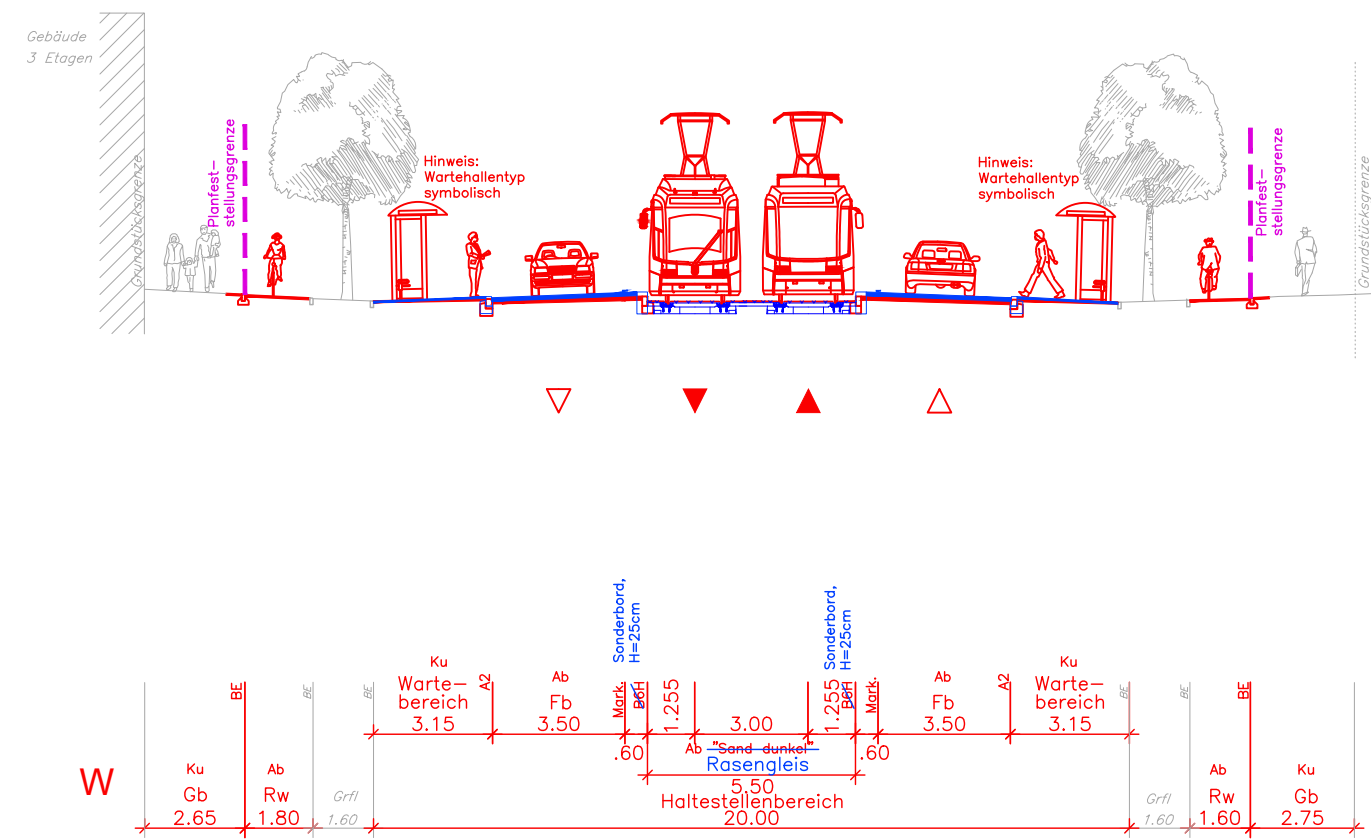


Wotanstraße nördlich Richildenstraße  
Schnitt 35-35

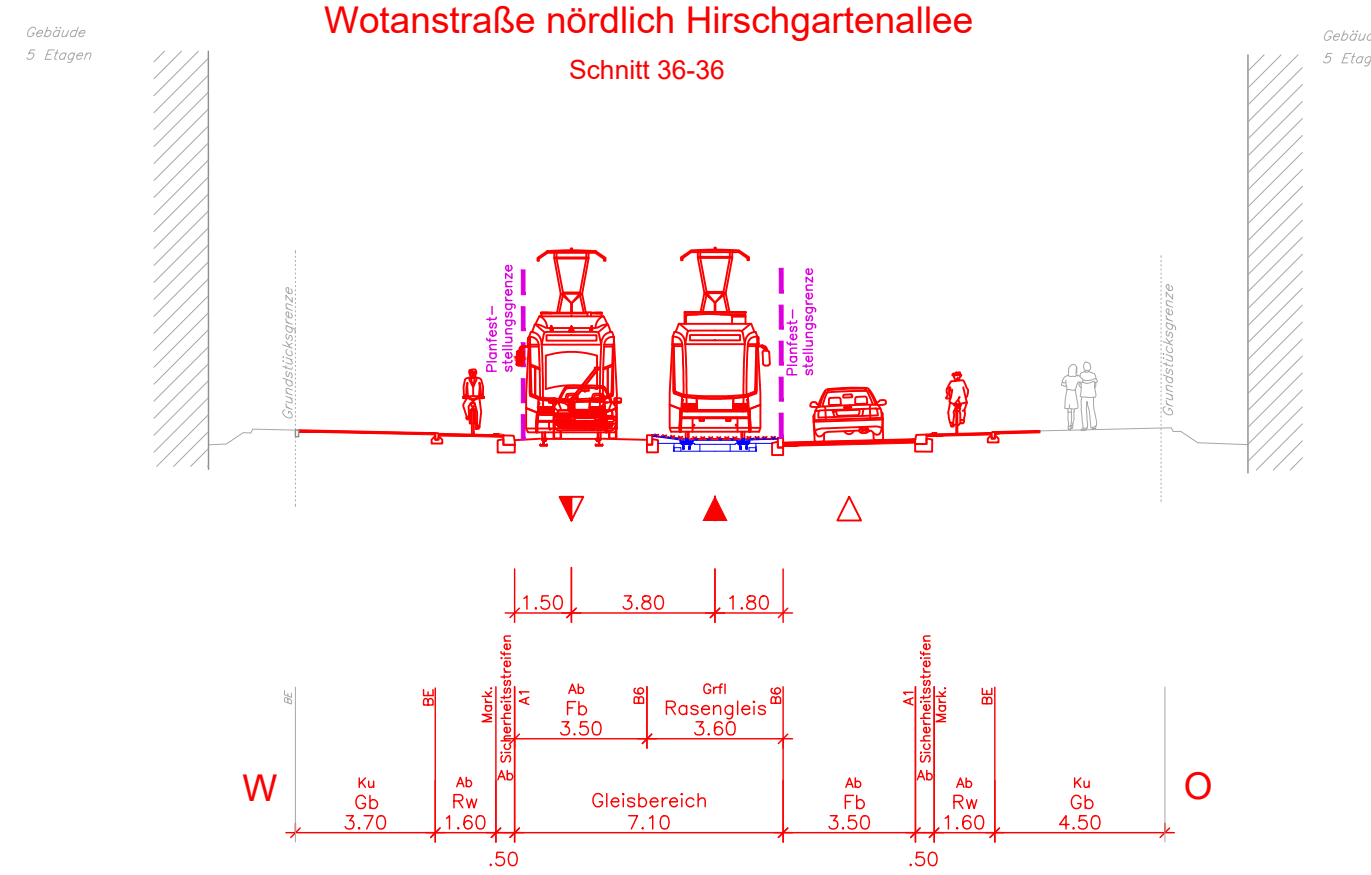


- Planfeststellungsgrenze
- Planfeststellungsgrenze Tekturantrag A
- Bauliche Änderung gemäß Tekturantrag A
- Bauliche Änderung gemäß Antrag auf Planfeststellung vom 09.04.2020

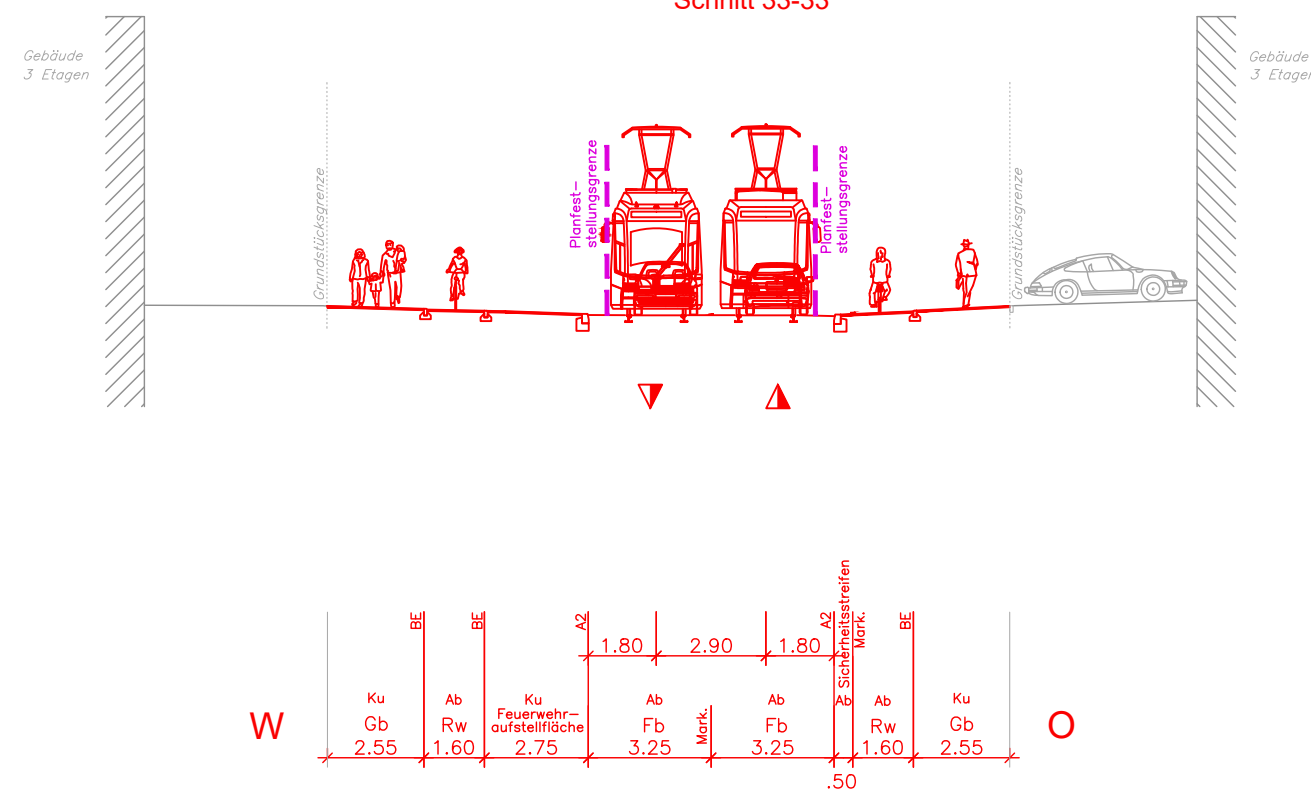
Wotanstraße, Haltestelle Herthastraße  
Schnitt 32-32



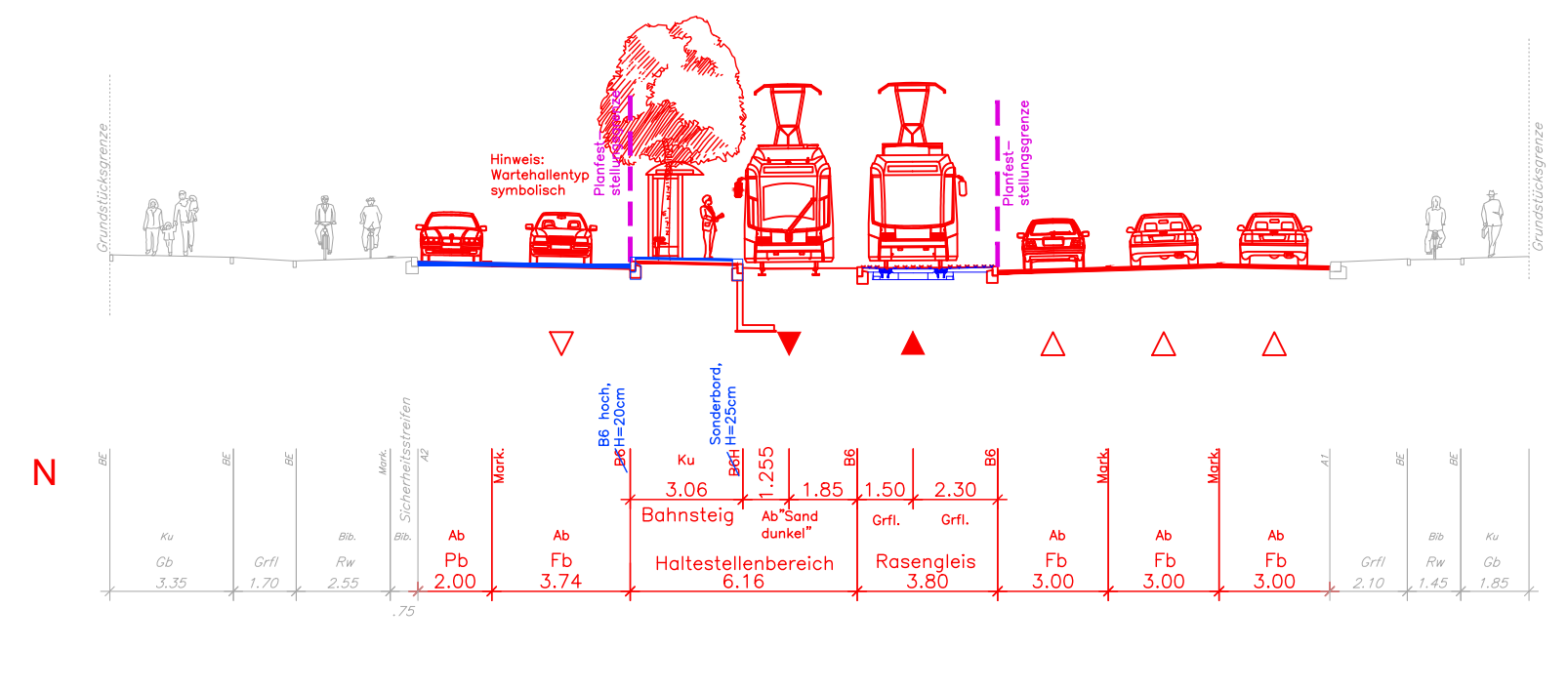
Wotanstraße nördlich Hirschgartenallee  
Schnitt 36-36



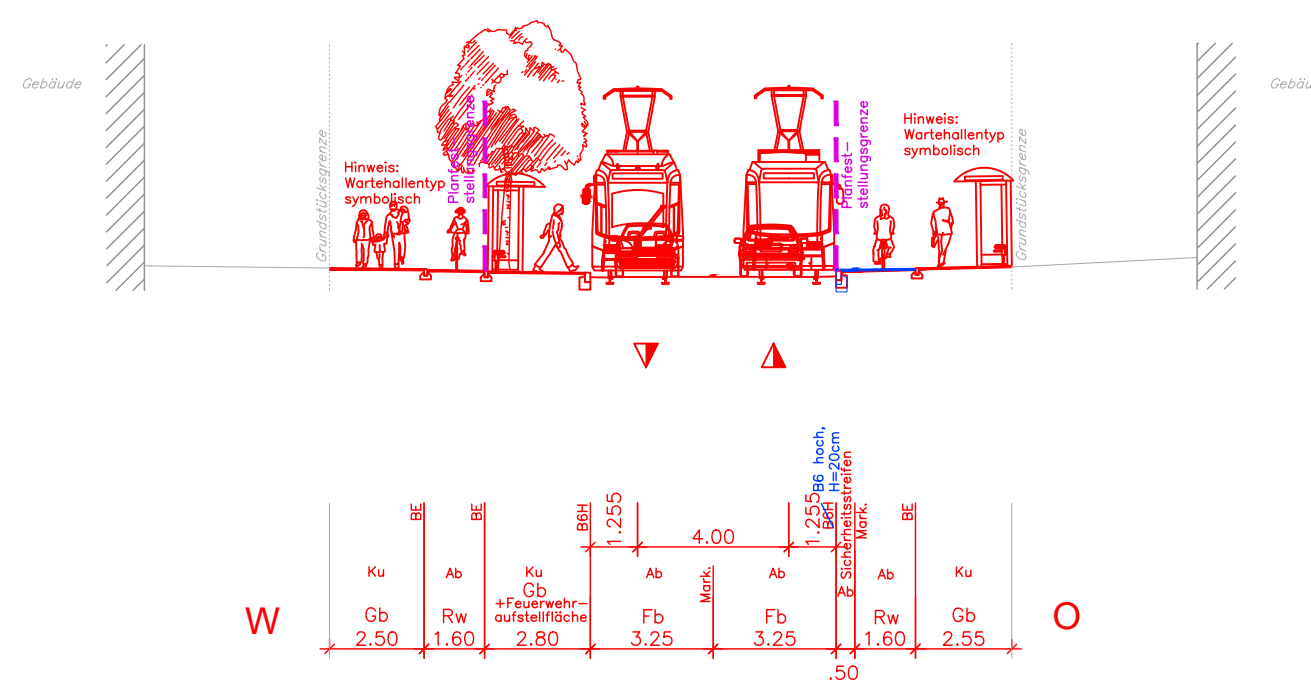
Querung  
Wotanstraße östlich Mechthildstraße  
Schnitt 33-33



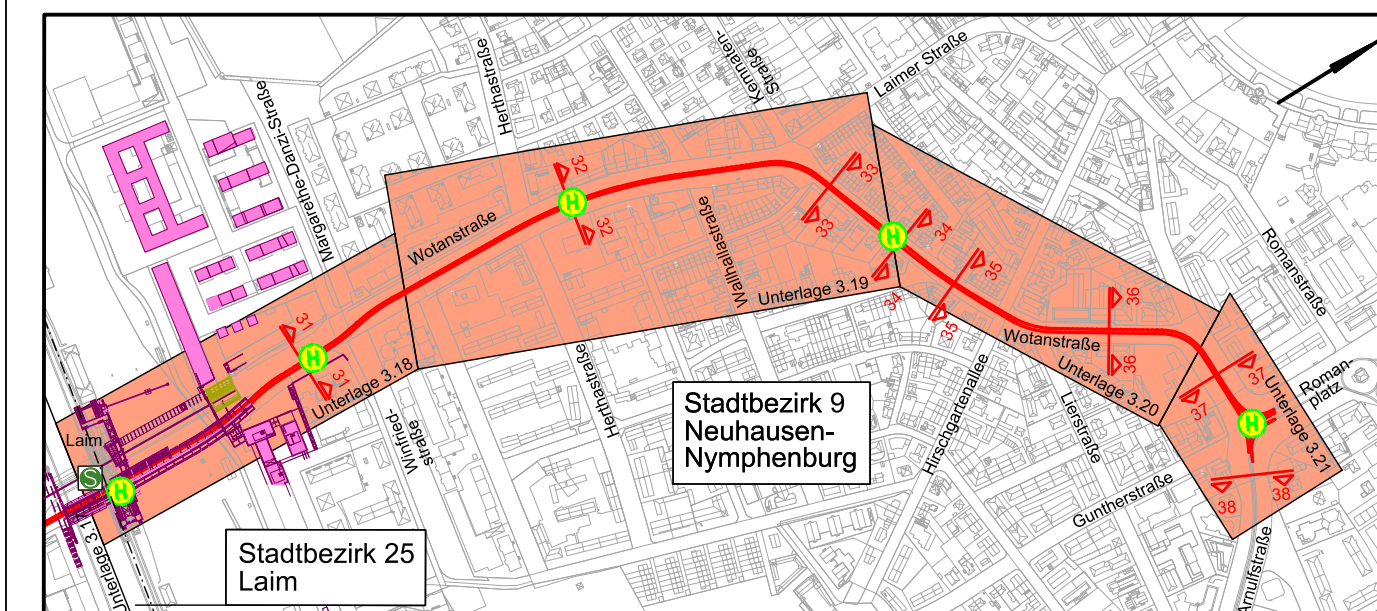
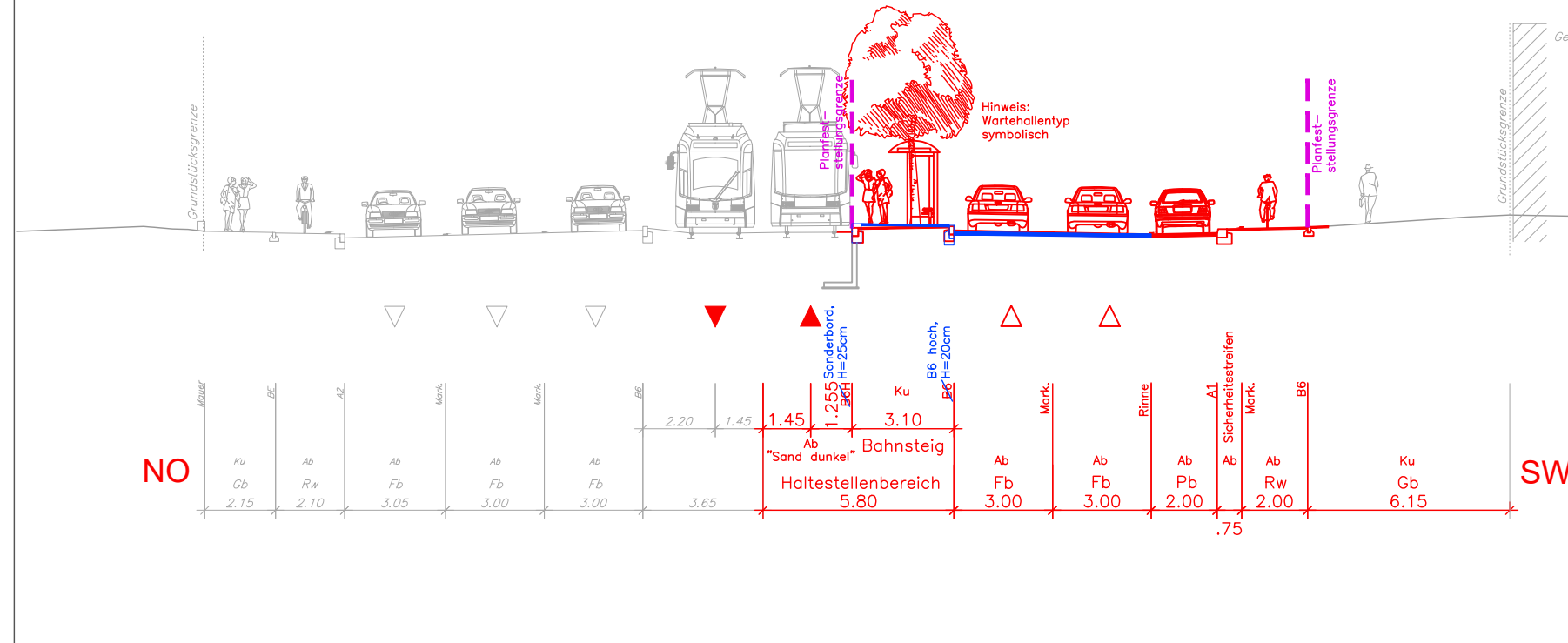
Wotanstraße, Haltestelle Romanplatz West  
Schnitt 37-37



Wotanstraße, Haltestelle Richildenstraße  
Schnitt 34-34



Arnulfstraße, Haltestelle Romanplatz Ost  
Schnitt 38-38



Planverfasser:	Projekt 17877	
 Hansastraße 40, 80686 München, Tel. 089 / 5799-0 Datum 24.05.2019 Unterschrift <i>[Signature]</i>	Name	Datum
	bearb. Hfe	24.05.2019
	gez. Ilp	24.05.2019
	gepr. Lo	24.05.2019

München, den 23.08.2022  
*[Signature]*

**SW/M** Stadtwerke München GmbH  
Ressort Mobilität  
Fahrweg - Planung

Projekt:	Neubaustrecke Tram Westtangente Antrag auf Planfeststellung		
Planbezeichnung:	Lageplanquerschnitte 31-31 bis 38-38	Unterlage 4.9 A	
Höhenbezugsystem:	DHHN12		
Lagebezugsystem:	DHDN90/GK		
Bestand:	25.10.2010	Vermessung Robert Lang	Proj.-Nr.: 329
Vorplanung:	10.08.2012	OBERMEYER	Plan-Nr.: T-VAN_A1_4_2217_QUS_04_0000_F_01_0000
Entwurfsplanung:	12/2018	OBERMEYER	Maßstab: 1:200
Genehmigungsplanung:	05/2019	OBERMEYER	Kat.BI.Nr.: 32,33,440,444
Ausführungsplanung:			St.Bez.: 9

Nr.	Bearbeitet	Datum	Änderung
01	Hfe, Wie, Ame	31.05.2022	Tektur A
02			
03			