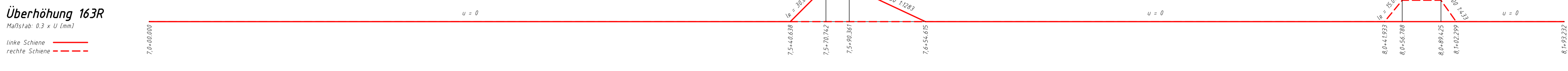
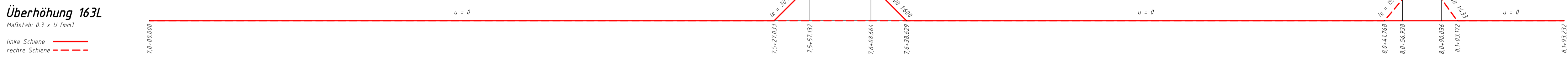
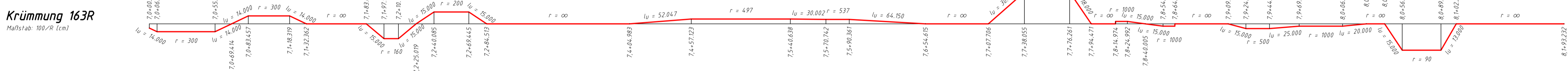
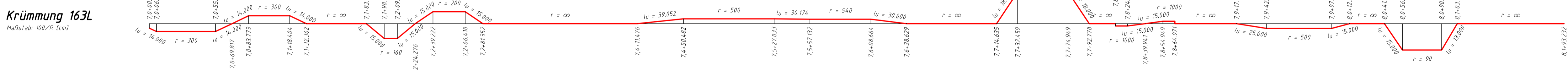
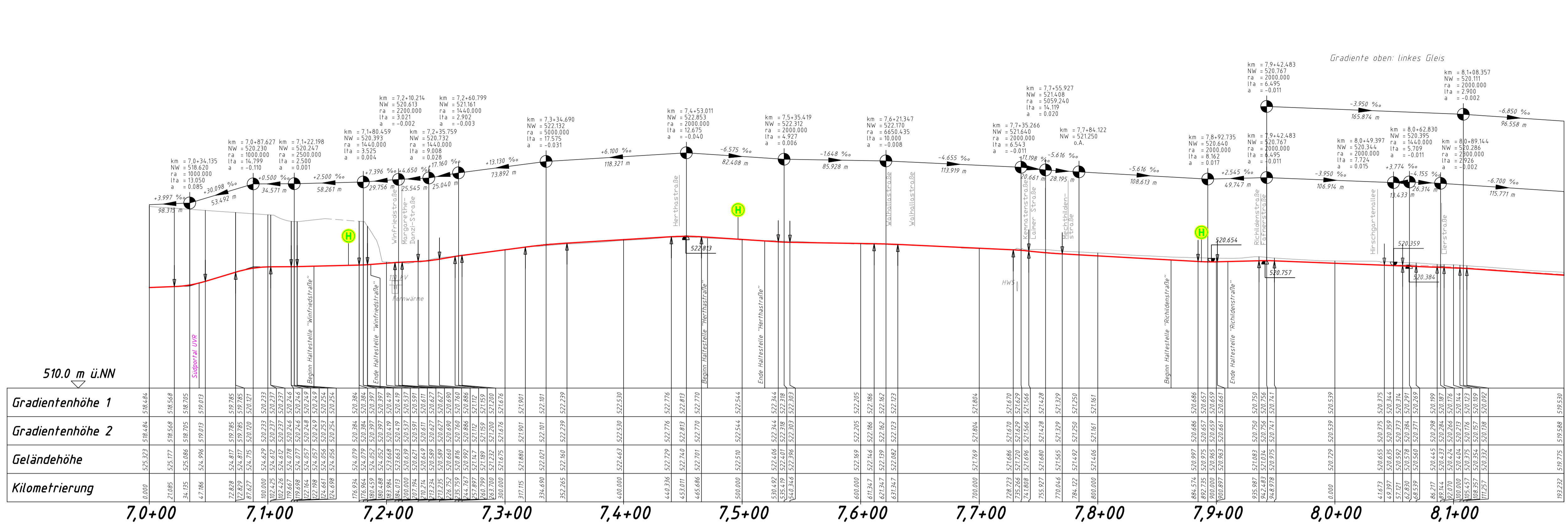
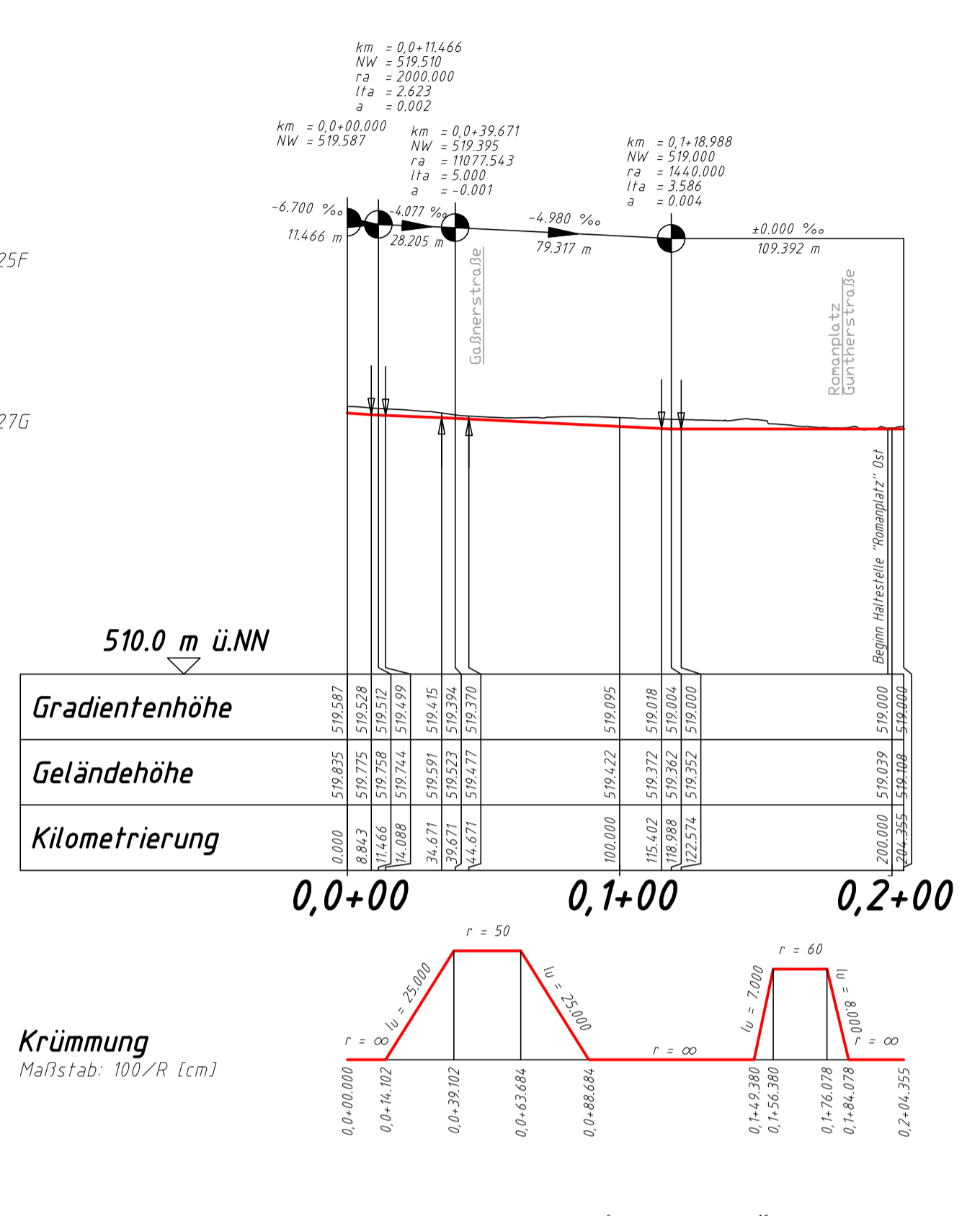


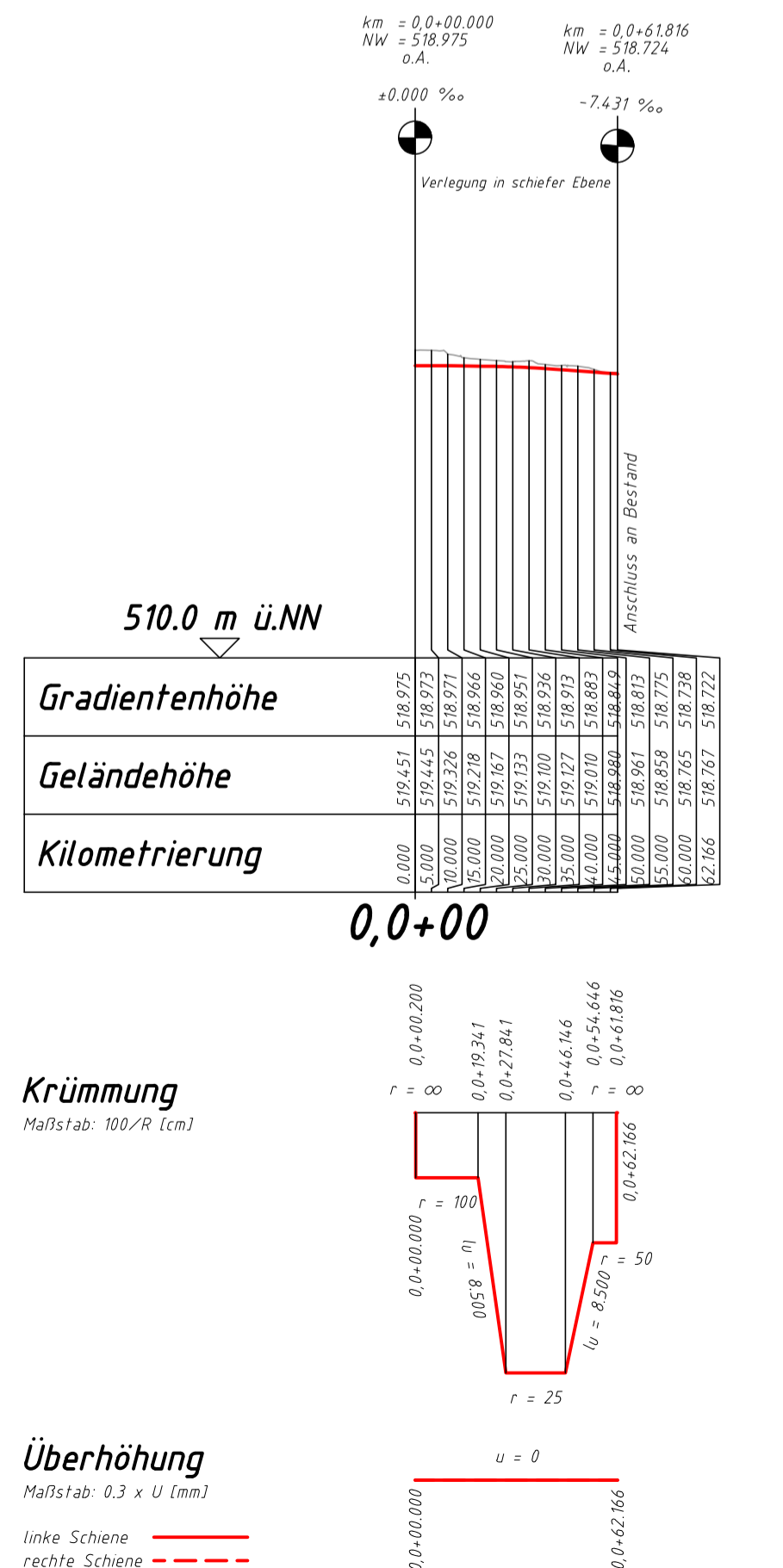
Wotanstraße
Achse 160S



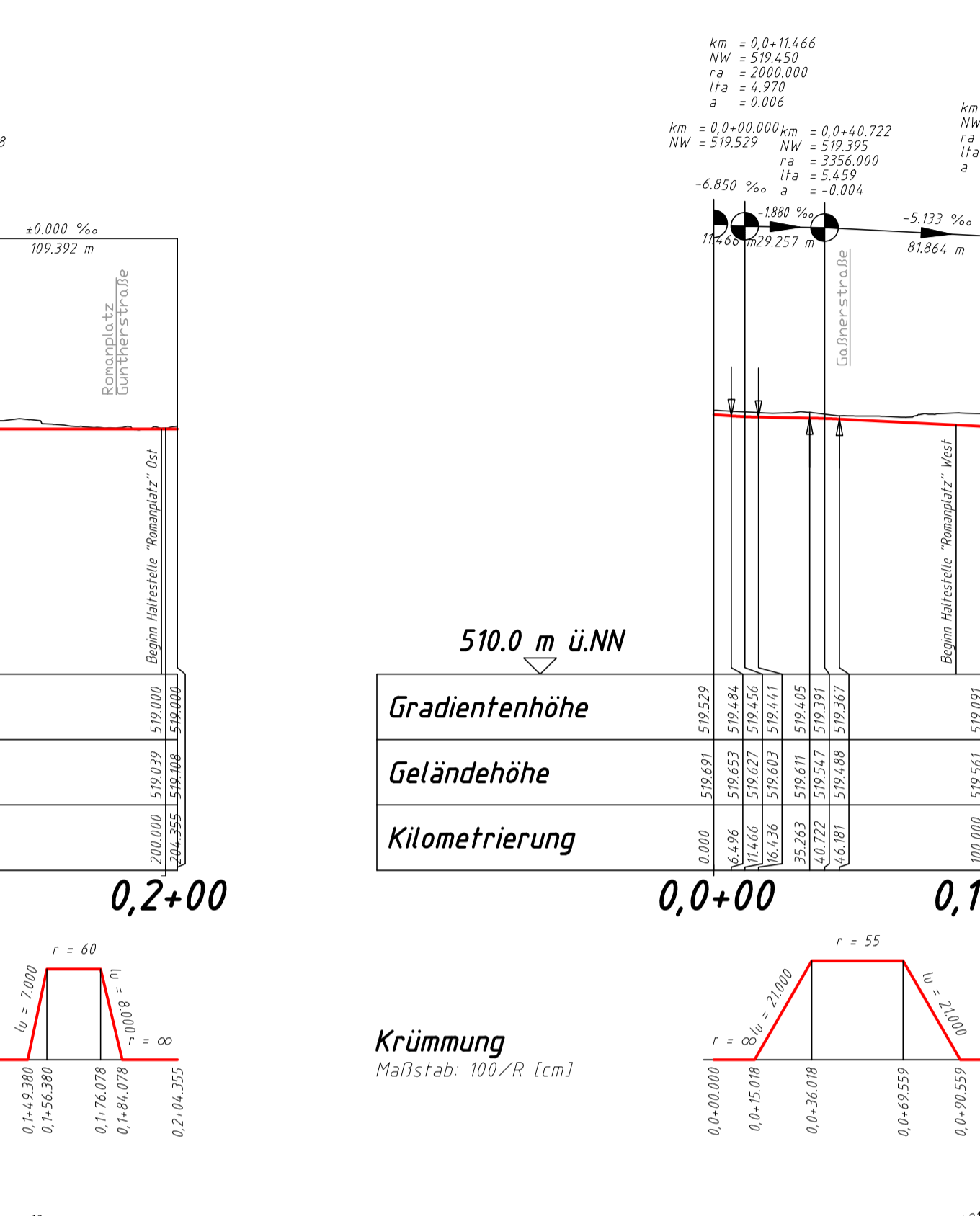
Achse 027G
rechtes Gleis
Gaßnerstraße bis Arnulfstraße



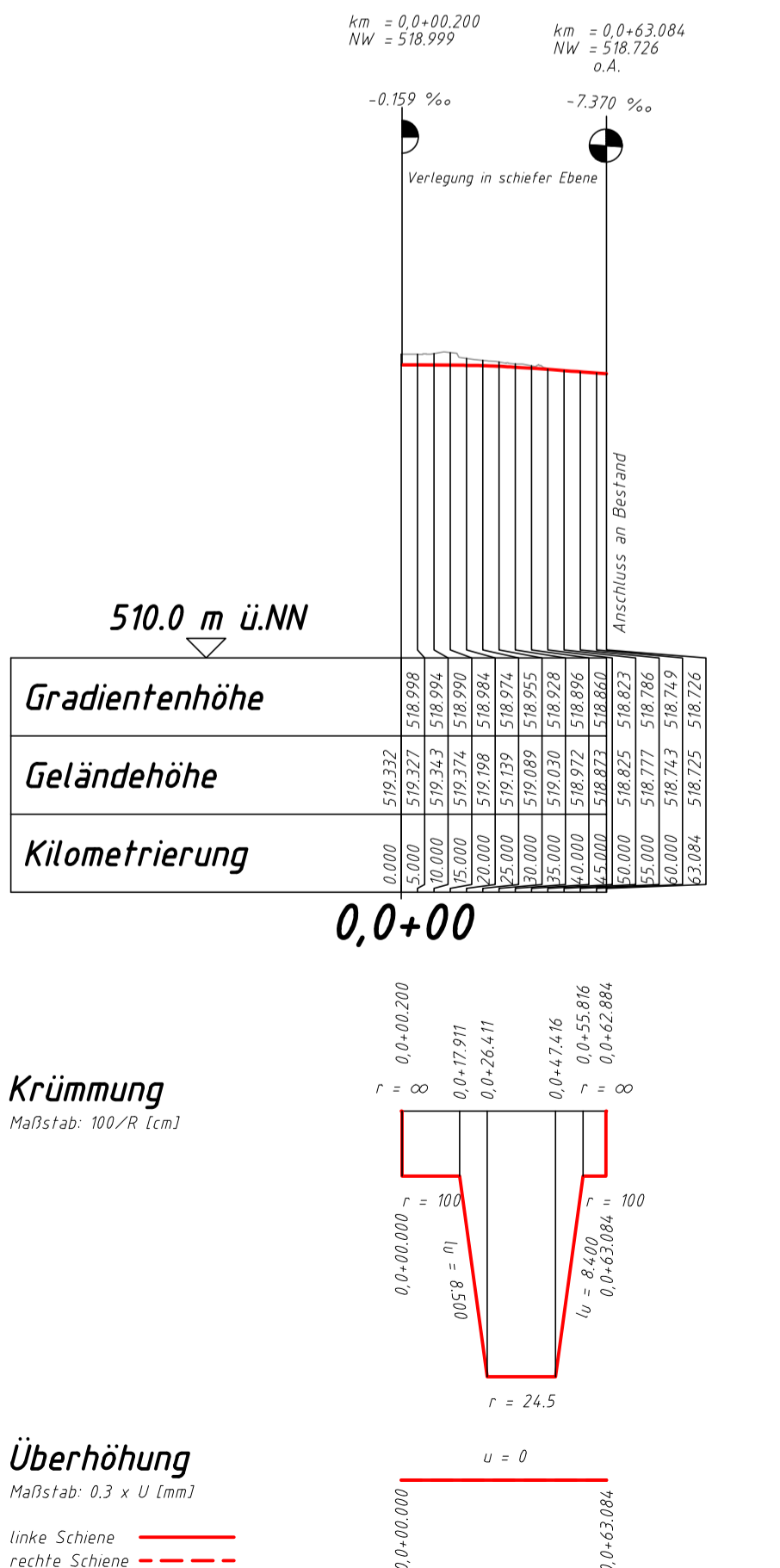
Achse 026F
linkes Gleis (Wotanstraße
zum Romanplatz West)



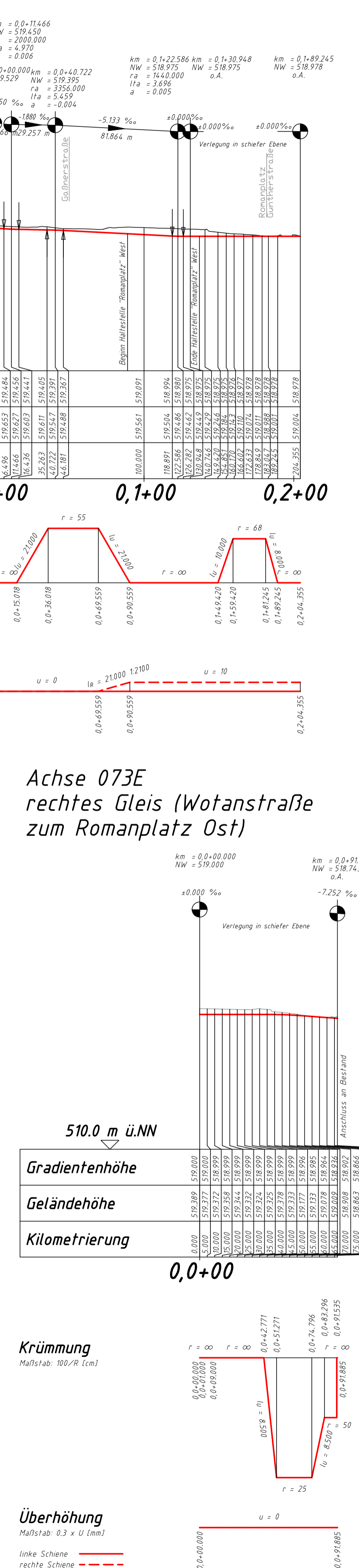
Achse 025F
linkes Gleis
Gaßnerstraße bis Arnulfstraße



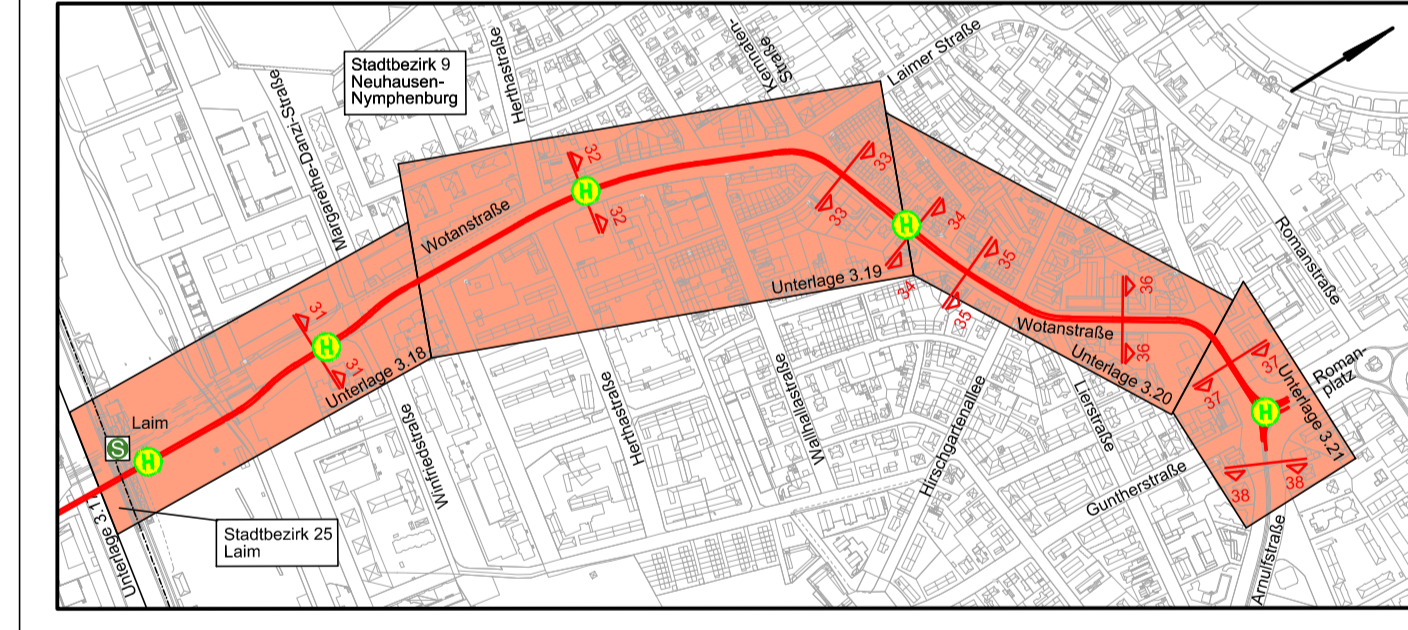
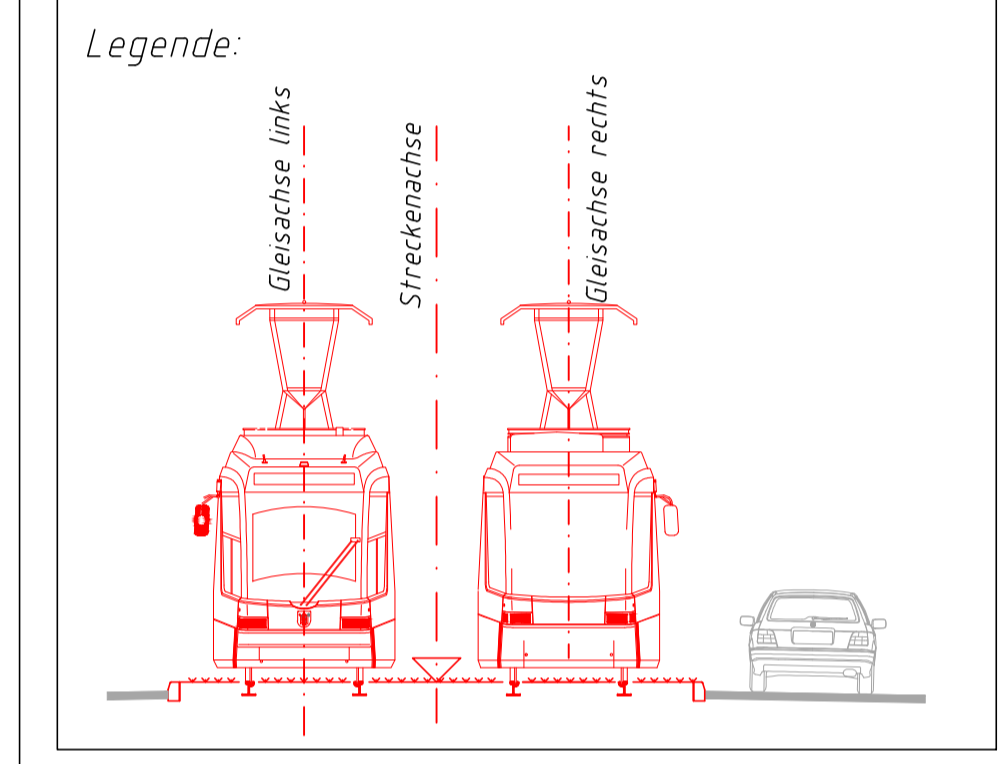
Achse 071F
mittleres Gleis (Wotanstraße
zum Romanplatz Mitte)



Achse 073E
rechtes Gleis (Wotanstraße
zum Romanplatz Ost)



Stationierung der Gleisachsen bezieht sich auf Streckenachse (Bezugachse) Bauwerke sind nachrichtlich dargestellt.



Planverfasser: OBERMEYER PLANEN + BERATEN GmbH Hansstraße 40, 80688 München, Tel.: 089 / 5799-0 Datum: 24.09.2019	Projekt: 17877 Name: HFE Datum: 24.05.2019	Name: Robert Lang Datum: 24.05.2019
---	--	--

München, den 11.12.19 <i>[Signature]</i>	SWM Stadtwerke München GmbH Ressort Mobilität Fahrtweg - Planung
Projekt: Neubaustrecke Tram Westtangente Antrag auf Planfeststellung	
Planbezeichnung: Gradientenplan nördlich UVR bis Romanplatz	Unterlage 4.13
Höhenbezugssystem: DHHN12	
Lagebezugssystem: DHDN90/GK	
Bestand: 25.10.2010	Vermessung Robert Lang Proj.-Nr.: 329
Vorplanung: 10.08.2012	OBERMEYER Plan-Nr.: 14404_1_014_HFE_04_0000_F_03_000
Entwurfsplanung: 12/2018	OBERMEYER Maßstab: 1:2000/200
Genehmigungsplanung: 05/2019	OBERMEYER Kat.Bi.Nr.: 22.32.33.43.440.444.448
Ausführungsplanung:	St.Bez.: 9,25
Nr. 01	Bearbeitet
02	Datum
03	Änderung
04	