Fürstenrieder Straße
Achse 160S

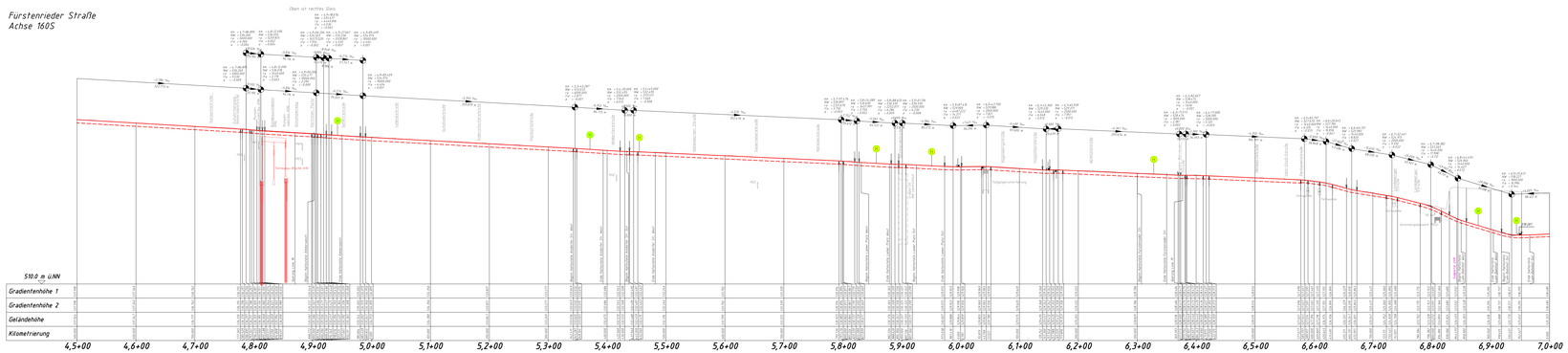

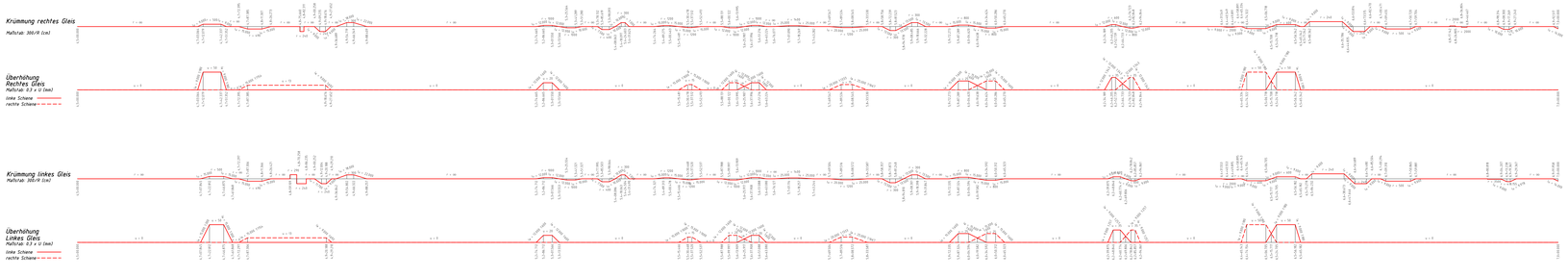

Linie 18, Südgleis

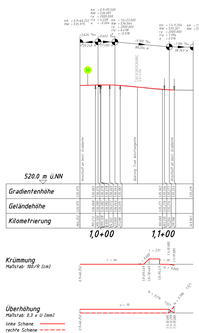

Linie 18, Nordgleis

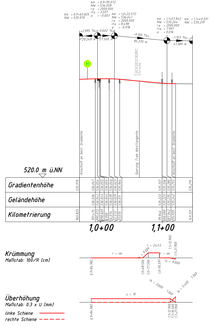

Stationierung der Gleisachsen bezieht sich auf Streckenachse (Bezugsachse). Bauwerke sind nathrichtlich dargestellt.

Legende:



Linie 19, Südgleis

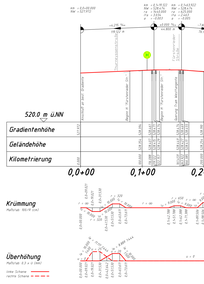

Linie 19, Nordgleis

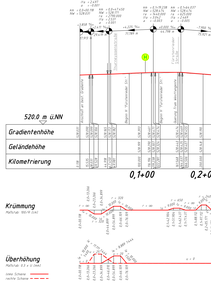

Planverfasser:		Projekt:	17077	
OBERMEYER PLANEN + BERATEN GMBH Hansastraße 40, 80686 München, Tel. 089 / 57860			Name	Datum
		bearb.	mk	24.06.2019
		gepr.	fe	24.06.2019
		genehm.	hb	24.06.2019

München den: 24.10.19

SW/M	Stadtwerke München GmbH Verkehrsbetriebe Fahrweg - Planung	
Projekt:	Neubaustrecke Tram Westtangente Antrag auf Planfeststellung	
Planbezeichnung:	Gradientenplan Ammerseestraße bis südlich UVR	Unterlage 4.12
Höhenbezugssystem:	DHHN12	
Lagebezugssystem:	DHDN90/GK	
Bestand:	25.10.2010 Vermessung Gebert Lutz	Proj.-Nr.: 329
Vorplanung:	10.08.2012 OBERMEYER	Plan-Nr.: TRAM_K_BTL_KE_G_R0_0_A_00
Entwurfsplanung:	12/2018 OBERMEYER	Maßstab: 1:2000
Genehmigungsplanung:	05/2019 OBERMEYER	Kat.Bl.Nr.:
Ausführungsplanung:		Bl.Bez.:

Nr.	Bearbeitet	Datum	Änderung
01			
02			
03			
04			

\\vanaja\Proj\Projekte_12\16177\BS-CAD\04-TP\TNP\PS\Vorplan\17-166_01_K_00-3_HOE_B3_0000_F_00_0000.dwg