Planfeststellungsabschnitt 2 | Planfeststellungsabschnitt 1

Boschetsrieder Straße / Fürstenrieder Straße
Achse 160S

Wendeschleife Waldfriedhof
Achse 115M



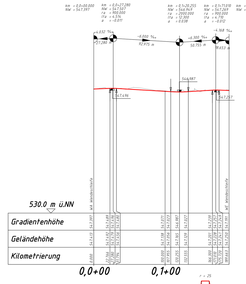

Krümmung
Maßstab: 50/r (m)

Überhöhung
Maßstab: 0.5 x u (mm)
linke Schiene
rechte Schiene

Krümmung rechtes Gleis
Maßstab: 300/r (m)

Überhöhung Rechtes Gleis
Maßstab: 0.5 x u (mm)
linke Schiene
rechte Schiene

Krümmung linkes Gleis
Maßstab: 300/r (m)

Überhöhung Linkes Gleis
Maßstab: 0.5 x u (mm)
linke Schiene
rechte Schiene



Legende:
- Bauliche Änderung gemäß Tekturantrag B
- Bauliche Änderung gemäß Tekturantrag A
- Bauliche Änderung gemäß Antrag auf Planfeststellung vom 09.04.2020

Stationierung der Gleisachsen bezieht sich auf Streckenachse (Bezugsachse) Bauwerke sind nachrechtlich dargestellt.

Legende:

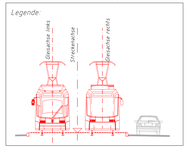

Planverfasser:
OBERMEYER
PLANEN + BERATEN GmbH
Hofmannstr. 40, 80992 München, Tel.: 089 / 17904-0

Projekt:	17977	
	Name	Datum
bearb.	Hfe	24.05.2019
gepr.	Ba	24.05.2019
genehm.	Lu	24.05.2019

24.05.2019 Datum
Unterschrift

München, den
Dr. Pauli
Indv.Erm.:5002908
Tel.:089/23234428
HRTM

SW/M Stadtwerke München GmbH
Bereich Mobilität
Fahrweg - Planung

Projekt: Neubaustrecke Tram Westtangente
Antrag auf Planfeststellung

Planbezeichnung: Gradientenplan — Untertage 4.111
Al95 bis Ammerseestraße

Höhenbezugssystem:	DHHN12		
Lagebezugssystem:	DHDN90/DK		
Bestand:	25.10.2010	Vermessung Robert Lang	Proj.-Nr.: 329
Vorplanung:	10.08.2012	OBERMEYER	Plan-Nr.: T1HBJX_0_BR_KS_02_BR2_0_02_001
Entwurfsplanung:	12/2018	OBERMEYER	Maßstab: 1:2000
Genehmigungsplanung:	05/2019	OBERMEYER	Kat.Bl.Nr.:
Ausführungsplanung:			St.Bez.:

Nr.	Bearbeitet	Datum	Änderung
01	Dev	31.05.2022	Tektur A
02	Dev	10.02.2023	Tektur B - Rückbau BW 411/20
03			
04			

\\vsrv-pspdf\c\Projekte\17977\BS-CAD\BA-05\17977_05_CAD\Gleis\17-1XN_01_A_05R12_HOE_02_00000_F_00_0000.dwg