




















# Legende Lageplan Unterlage 3.0 A

-  Planfeststellungsgrenze Tekturantrag A
-  Bauliche Änderung gemäß Tekturantrag A

## Legende Projekt:

-  Bordstein A1, A2, A2H, B6, B6H A18
-  Bordstein A1, A2, A2H, B6, B6H A18 (abgesenkt)
-  Befoneinfassstein BE
-  Wartehalle
-  Markierung
-  Haltestelle
-  Mulde
-  Fahrradabstellanlage
-  Bodenindikatoren
-  Rückbau

-  bauliche Änderungen
-  gerechnete Gleisachse
-  Trangleis
-  Mikropfähle unter Trangleis
-  Vorgeschriebene Fahrtrichtung
-  LZA
-  Straßenbeleuchtung, nachrichtlich
-  Gehwegbeleuchtung, nachrichtlich
-  Schalthäuschen, nachrichtlich
-  Fahrleitung, nachrichtlich
-  Fahrstromversorgung, nachrichtlich
-  Fahrleitungsmast entfällt im Zuge Planänderung
-  Fahrleitungsmast neu im Zuge Planänderung

## Freianlagen, nachrichtlich

-  Baum Neupflanzung
-  Baum Bestand
-  zu fällender Baum
-  Baum Neupflanzung im Zuge Planänderung
-  aufgrund Planänderung zu fällender Baum

Baum Neupflanzung im Zuge Planänderung

aufgrund Planänderung zu fällender Baum

aufgrund Planänderung doch nicht zu fällender Baum

Baum Neupflanzung entfällt

-  Baumsubstrat Sieblinie B (Verformungsmodul E 45MN/m<sup>2</sup>) je Baum 24m<sup>2</sup>

-  Betonbaumscheibe 2.50x2.50m

-  Sitzbank

Markierungen und LZA nachrichtlich und unverbindlich  
Bestandlayer teilweise ausgeschaltet

-  Planung gemäß Planfeststellung 2. S-Bahn-Stammstrecke (nachrichtlich)
-  Planung gemäß Planfeststellung UVR, wird geändert

-  Planfeststellungsgrenze

-  Entlassung aus Bindungswirkung Planfeststellung

## innerhalb der Genehmigungsfläche

## außerhalb der Genehmigungsfläche

-  Fahrbahn
-  Parkbucht
-  Gehbahn
-  Radfahrstreifen
-  Radweg
-  Grünfläche
-  Gewässer
-  befestigte Nebenfläche
-  Rasengleis
-  geschlossener Oberbau (Asphalt oder Beton)

-  Fahrbahn
-  Parkbucht
-  Gehbahn
-  Radfahrstreifen
-  Radweg
-  Grünfläche
-  Gewässer
-  Kleinsteinfläche
-  Rasengleis
-  geschlossener Oberbau (Asphalt oder Beton)

# Legende Lageplan

## Unterlage 3.0 A

Seite 2 von 2

### Legende Bestand

#### Symbole

- Eisenpoller
- Eisenpoller, herausnehmbar
- Leuchtpoller
- Betonpoller
- Granitpoller

- Holzpoller
- Eisenpoller mit Kette
- Baumschutzbügel
- Geländer
- Zaun
- Stützmauer
- Einfriedungsmauer
- Abspannmast

- Lichtmast

- Strommast
- Mast
- Fahnenmast
- Ampelmast
- Ampel für KFZ
- Fußgängerampel

- Haltestelle

- Wartehalle

- Litfasssäule

- Tür, Tor

- Zugang

- Eingang

- Schaufenster

- Durchfahrt

- Einfahrt

- Feuerwehrezufahrt

#### Beläge

- Bib Bituminöse Befestigung
- Z Zementbetonschicht
- Gr Großsteinpflaster
- Kl Kleinsteinpflaster
- Mos Mosaiksteinpflaster
- Na Natursteinplatten
- Kli Klinkerplatten

#### Randeinfassungen

- A1 Bordstein Profil A1
- Prof.A Bordstein Profil A
- A2 Bordstein Profil A2
- B6 Bordstein Profil B6
- BE Betoneinfassstein
- KZ Kantzeile
- 1ZGr Großsteinzeile 1-reihig
- 1ZKl Kleinsteinzeile 1-reihig
- Gl Granitleistenstein
- Bir bituminöse Randeinfassung
- Mark. Markierung

- Baulinie zwingend

- Straßenbegrenzung

- Fremdplanung, Bbauungspläne

- Romanplatz - Gleiserneuerung mit Anpassung der Straßenbahnbetriebsanlagen, nachrichtlich

- Bestand, Rückgebaut

- Telefonzellen
- Schächte Telekom, Strom
- Kanalschacht ohne/mit Rand
- Parkbank
- Plakatwand

- Unterflurhydrant
- Oberflurhydrant
- Wasserschieber
- Gasschieber
- Grundwasserpegel
- Sinkkasten

- Verkehrszeichen
- Taxitelefon
- Parkuhr
- Schaltkasten
- Aschentonnenhäuschen
- Entlüfter
- Leitplanke
- Bordsteinwechsel
- Bordsteinabsenkung

- .11 Höhenpunkt mit Höhe
- + 505.23 Achshöhenpunkt
- ET49 Eisentor mit Höhe Unterkante
- HT49 Holztor mit Höhe Unterkante

- HFP Höhenfestpunkt mit Nr. und Höhe (m ü. NN)
- H= Flurstücksgrenzen
- ⓈPP Festpunkt Vermessungsamt
- ⓈPP Festpunkt Ing.-Büro

- Ku Kunststeinplatten
- Bst Betonsteinpflaster
- VbZst Verbundpflaster
- RZst Rasenpflaster aus Beton
- Kma Kiesmakadam
- Fk Frostschutzkies
- Bod natürlich anstehender Boden

#### Nutzungen

- Fb Fahrbahn
- Fg Fahrgasse
- Pb Parkbucht
- Ps Parkstreifen
- Grfl. Grünfläche
- Bgr. Baumgraben
- Rw Radweg
- Gb Gehbahn
- Si Sicherheitsstreifen
- Gb/Rw gemeins. Geh- und Radweg

\\neapp01a\Projects\...17877\05-CAD\04-PF\TWT\PEL\gplan\T-VAN\A1\_4\_2022XXXX\Legende Lageplan.dwg