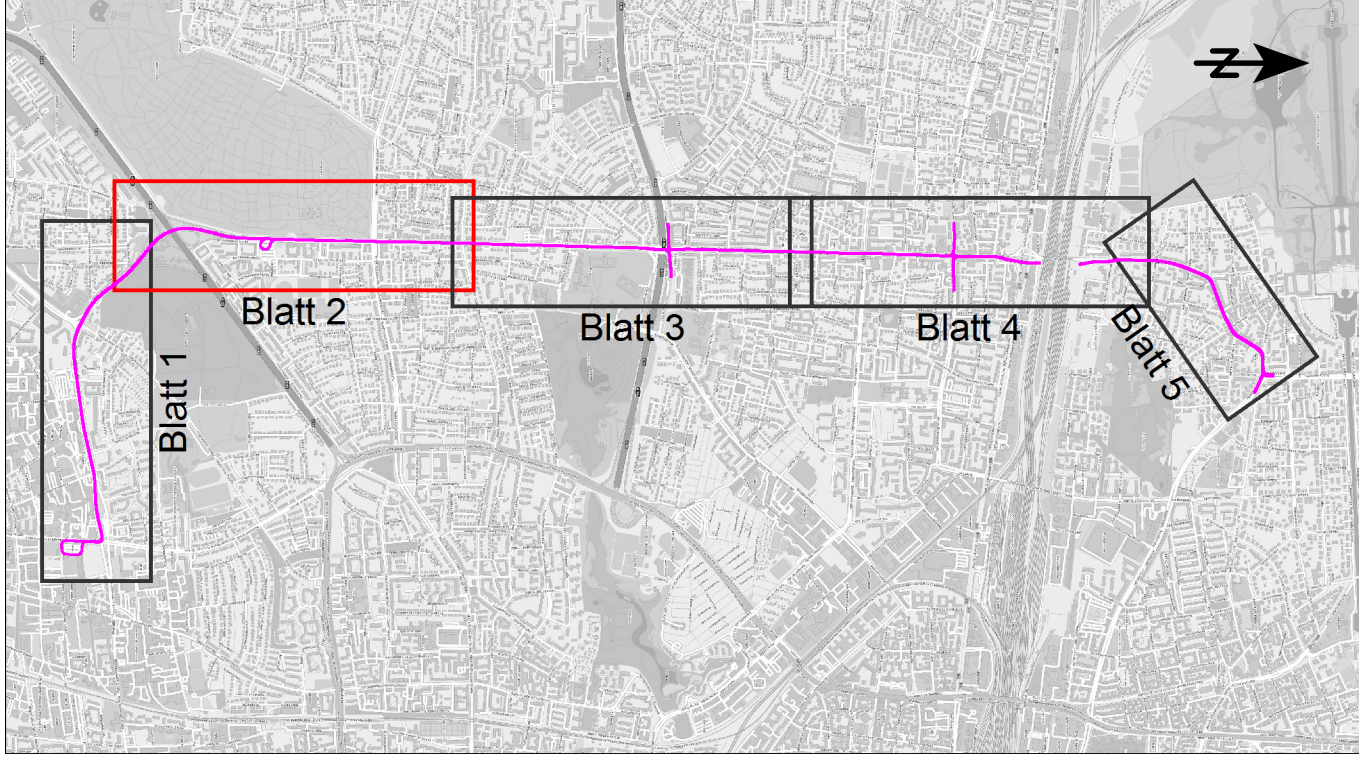
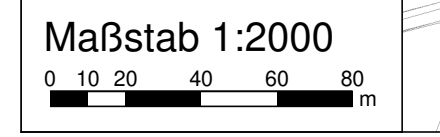



- Zeichenerklärung**
- Hauptgebäude
 - Nebengebäude
 - Gewerbegebiete
 - Schulen
 - Friedhöfe
 - Mischgebiete
 - Wohngebiete
 - Gemeinbedarfsflächen
 - Emissionslinie Schiene
 - Fassade mit Grenzwertüberschreitung
 - Fassadenpunkt mit Nachtpegel
 - Konflikt-Fassadenpunkt mit Nachtpegel



| | | | |
|--|------------------|-----------|--|
| Planverfasser: | Projekt 2018 851 | | |
|  Westheimer Straße 22 86356 Neusäß Tel.: 0821/455179-0 Fax: 0821/455179-16 | Datum | Name | |
| | bearb. 08/2019 | Schartner | |
| | gez. 08/2019 | Schartner | |
| | gepr. 08/2019 | Ertl | |

| | |
|--------------|---|
| München, den | Stadtwerke München GmbH Ressort Mobilität Fahrweg - Planung |
|--------------|---|

Projekt:
Neubaustrecke
Tram Westangente

| | | |
|------------------|--|-----------------|
| Planbezeichnung: | Lageplan zum Schallschutz Anspruch auf Schallschutz aus Schienenverkehr, Prognose-Planfall 2030 | Anlage: 1.2.2 N |
|------------------|--|-----------------|

| | | | |
|---------------------|------------|-------|----------|
| Höhenbezugssystem: | --- | | |
| Lagebezugssystem: | --- | | |
| Bestand | | | |
| Vorplanung | | | |
| Entwurfsplanung | | | |
| Genehmigungsplanung | | | |
| Ausführungsplanung | | | |
| Nr. | Bearbeitet | Datum | Änderung |
| 01 | | | |
| 02 | | | |
| 03 | | | |
| 04 | | | |