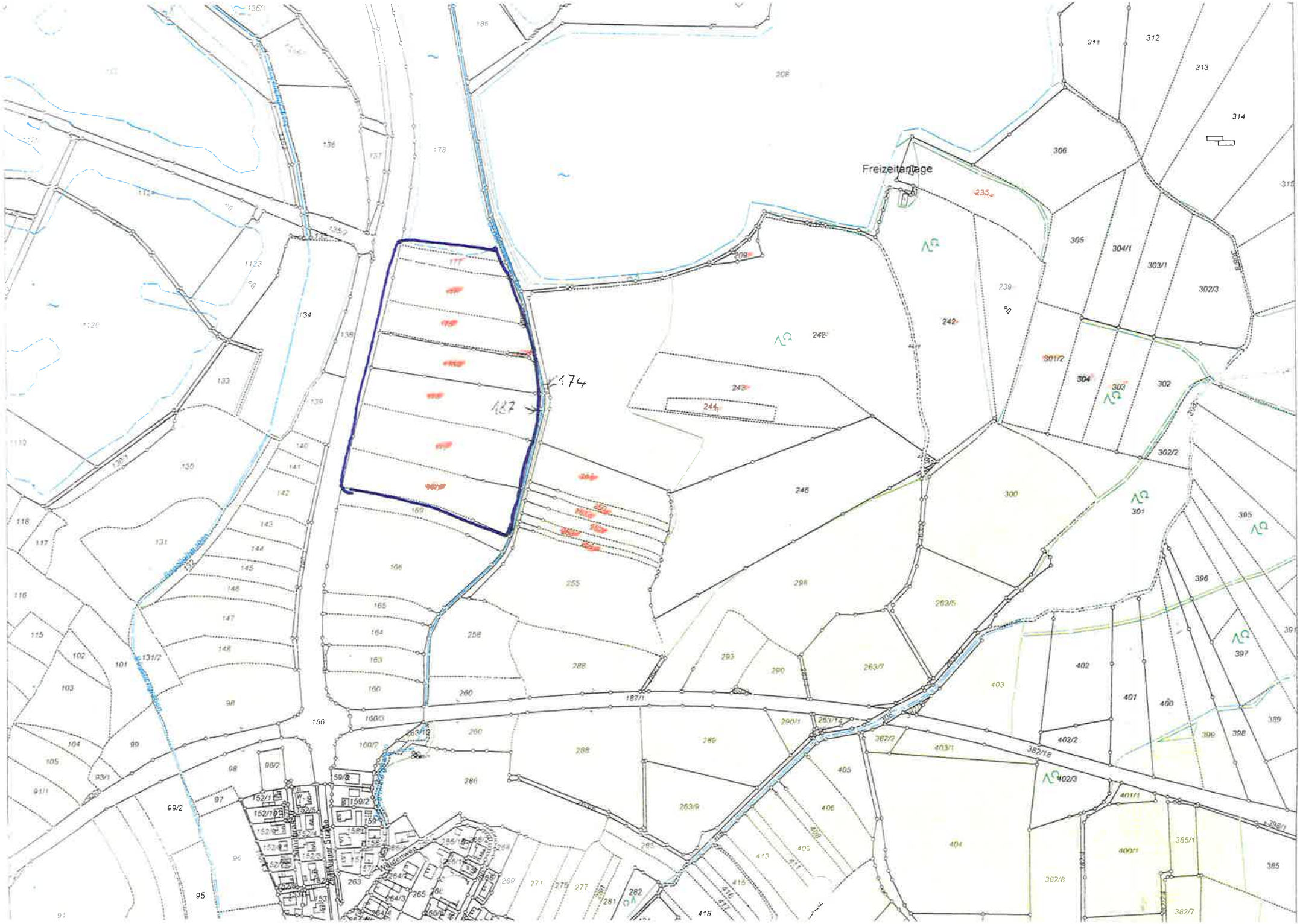
Freizeitanlage
174
187
Wildenweg

Legende zur Flurkarte

ALKIS® Bayern

Flurstück

Flurstücksgrenze

3285 Flurstücksnummer

28/3 Zusammengehörende Flurstücksteile

Nicht festgestellte Flurstücksgrenze

Abgemarkter Grenzpunkt

Grenzpunkt ohne Abmarkung

Grenzpunkt, Abmarkung nach Quellenlage nicht zu spezifizieren

Gesetzliche Festlegung

Bodenordnungsverfahren

Gebäude

Wohngebäude

Gebäude für Wirtschaft oder Gewerbe

Umspannstation

Gebäude für öffentliche Zwecke

20 Gebäude mit Hausnummer

HsNr. 20 Lagebezeichnung mit Hausnummer; Gebäude im Kataster noch nicht erfasst, bzw. noch nicht gebaut

Gebietsgrenze

Grenze der Gemarkung

Grenze der Gemeinde

Grenze des Landkreises
Grenze der kreisfreien Stadt

Tatsächliche Nutzung

Industrie- und Gewerbefläche

Wald

Fließgewässer

Unkultivierte Fläche

Sumpf

Spielplatz / Bolzplatz

Flugverkehr / Segelfluggelände

Campingplatz

Landwirtschaft Grünland

Gehölz

Stehendes Gewässer

Hafenbecken

Moor

Wildpark

Parkplatz

Park

Geodätische Grundlage

Amtliches Lagereferenzsystem ist das weltweite Universale Transversale Mercator-System – UTM

Bezugssystem ist ETRS89; Bezugsellipsoid: GRS80
mit 6° - Meridianstreifen; Bayern liegt in den Zonen 32 und 33;

32689699,83 (E) Rechtswert in Metern mit führender Zonenangabe

5338331,78 (N) Hochwert in Metern (Abstand vom Äquator)

Hinweis

Unsere ausführliche Legende finden Sie unter

https://www.geodaten.bayern.de/BlueSpecs/Legende.pdf

oder schnell und einfach mit unserem QR-Code.

Ein Service der
Bayerischen Vermessungsverwaltung.

Amt für Digitalisierung, Breitband und Vermessung Nabburg

Obertor 12
92507 Nabburg

Auszug aus dem Liegenschaftskataster

Zur Bauvorlage nach §7 Abs. 1 BauVorlV

Erstellt am 17.02.2021

Zu bebauende Flurstücke

Flurstück 177 Gemarkung Klardorf

Gebietszugehörigkeit:	Große Kreisstadt Schwandorf Landkreis Schwandorf Bezirk Oberpfalz
Lage:	Straßäcker
Fläche:	1 986 m²

Angaben zu Buchung und Eigentum

Buchungsart:	Grundstück
Eigentümer:	

Flurstück 176 Gemarkung Klardorf

Gebietszugehörigkeit:	Große Kreisstadt Schwandorf Landkreis Schwandorf Bezirk Oberpfalz
Lage:	Straßäcker
Fläche:	6 328 m²

Angaben zu Buchung und Eigentum

Buchungsart:	Grundstück
Eigentümer:	

Flurstück 175 Gemarkung Klardorf

Gebietszugehörigkeit:	Große Kreisstadt Schwandorf Landkreis Schwandorf Bezirk Oberpfalz
Lage:	Straßäcker
Fläche:	5 412 m²

Angaben zu Buchung und Eigentum

Buchungsart:	Grundstück
Eigentümer:	

Flurstück 174/1 Gemarkung Klardorf

Gebietszugehörigkeit:	Große Kreisstadt Schwandorf Landkreis Schwandorf Bezirk Oberpfalz
Lage:	Hirnitzweg
Fläche:	378 m²

Angaben zu Buchung und Eigentum

Buchungsart:	Grundstück
Eigentümer:	

Flurstück 173/2 Gemarkung Klardorf

Gebietszugehörigkeit:	Große Kreisstadt Schwandorf Landkreis Schwandorf Bezirk Oberpfalz
Lage:	Straßäcker

Fläche: 6 698 m²

Angaben zu Buchung und Eigentum

Buchungsart: Grundstück

Eigentümer:

Flurstück 173 Gemarkung Klardorf

Gebietszugehörigkeit: Große Kreisstadt Schwandorf
Landkreis Schwandorf
Bezirk Oberpfalz

Lage: Straßäcker

Fläche: 8 650 m²

Angaben zu Buchung und Eigentum

Buchungsart: Grundstück

Eigentümer:

Flurstück 172 Gemarkung Klardorf

Gebietszugehörigkeit: Große Kreisstadt Schwandorf
Landkreis Schwandorf
Bezirk Oberpfalz

Lage: Straßäcker

Fläche: 10 043 m²

Angaben zu Buchung und Eigentum

Buchungsart: Grundstück

Eigentümer:

Flurstück 170 Gemarkung Klardorf

Gebietszugehörigkeit:	Große Kreisstadt Schwandorf Landkreis Schwandorf Bezirk Oberpfalz
Lage:	Straßäcker
Fläche:	8 245 m²

Angaben zu Buchung und Eigentum

Buchungsart:	Grundstück
Eigentümer:	

Benachbarte Flurstücke

Flurstück 156 Gemarkung Klardorf

Gebietszugehörigkeit:	Große Kreisstadt Schwandorf Landkreis Schwandorf Bezirk Oberpfalz

Angaben zu Buchung und Eigentum

Buchungsart:	Grundstück
Eigentümer:	[redacted]

Flurstück 169 Gemarkung Klardorf

Gebietszugehörigkeit: Große Kreisstadt Schwandorf
Landkreis Schwandorf
Bezirk Oberpfalz

Angaben zu Buchung und Eigentum

Buchungsart: Grundstück

Eigentümer:

Flurstück 186/6 Gemarkung Klardorf

Gebietszugehörigkeit: Große Kreisstadt Schwandorf
Landkreis Schwandorf
Bezirk Oberpfalz

Angaben zu Buchung und Eigentum

Buchungsart: Grundstück

Eigentümer:

Flurstück 187 Gemarkung Klardorf

Gebietszugehörigkeit: Große Kreisstadt Schwandorf
Landkreis Schwandorf
Bezirk Oberpfalz

Angaben zu Buchung und Eigentum

Buchungsart: Grundstück

Eigentümer:

Flurstück 178 Gemarkung Klardorf

Gebietszugehörigkeit:	Große Kreisstadt Schwandorf Landkreis Schwandorf Bezirk Oberpfalz

Angaben zu Buchung und Eigentum

Buchungsart:	Grundstück
Eigentümer:	[redacted]

Amt für Digitalisierung, Breitband und Vermessung Nabburg

Obertor 12
92507 Nabburg

Auszug aus dem Liegenschaftskataster

Flurkarte 1 : 1000
zur Bauvorlage nach § 7 Abs. 1 BauVorlV
Erstellt am 17.02.2021

Flurstück: 177
Gemarkung: Klardorf

Gemeinde: Große Kreisstadt Schwandorf
Landkreis: Schwandorf
Bezirk: Oberpfalz

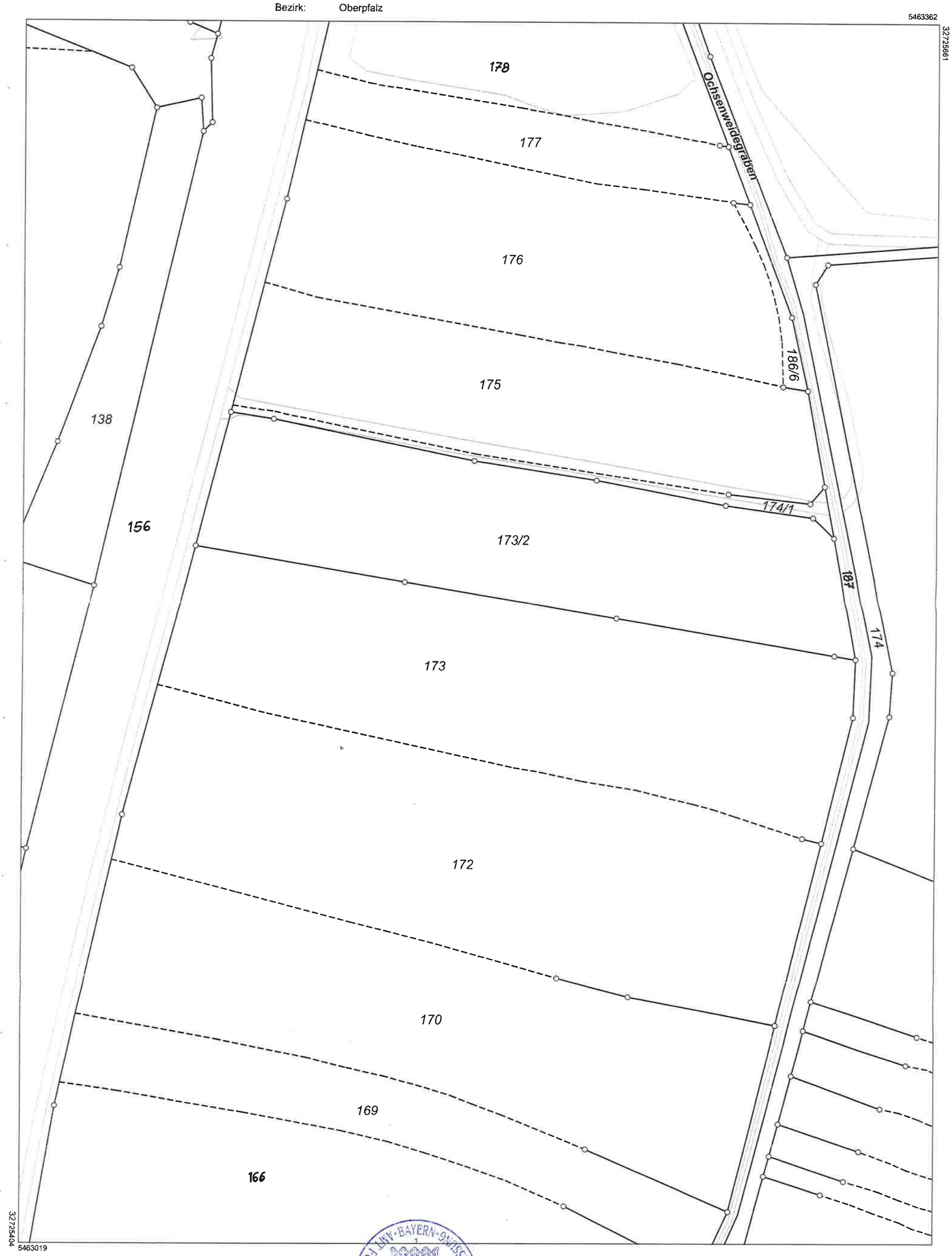

Maßstab 1:1000 0 10 20 30 Meter

Vervielfältigung nur in analoger Form für den eigenen Gebrauch.
Zur Maßentnahme nur bedingt geeignet.

Geschäftszeichen: Kieswerk

AMT FÜR DIGITALISIERUNG, BREITBAND UND VERMESSUNG · BAYERN · NABBURG

Stempel und Unterschrift der abgebenden Stelle

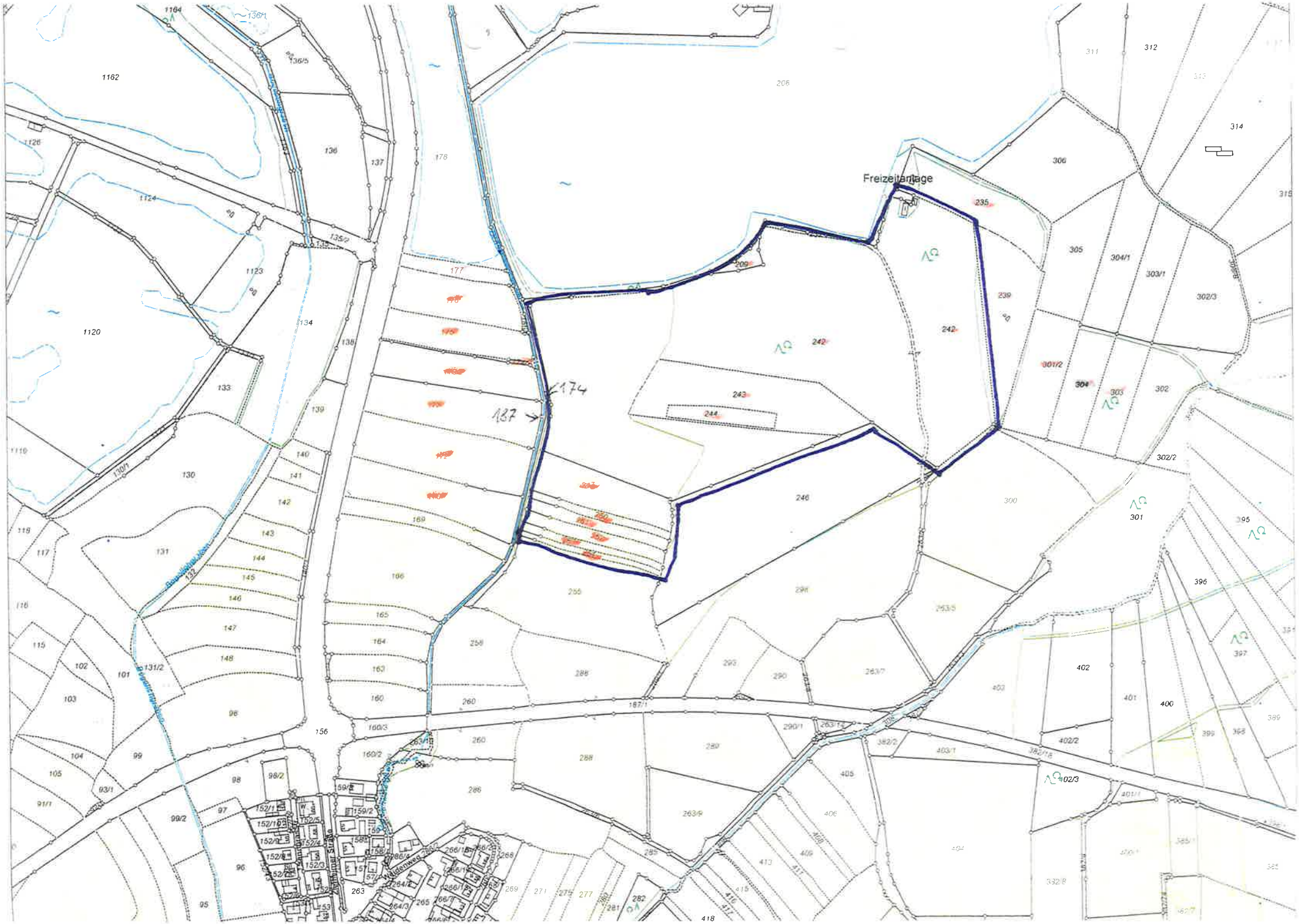
Freizeitanlage
174
187
1162
1164
1120
1124
1123
1126
136
136/5
137
134
138
139
140
141
142
143
144
145
146
147
148
130
130/1
131
131/2
132
133
135/2
177
178
206
209
235
239
242
243
244
246
255
256
258
260
286
288
289
290
290/1
293
300
301
301/2
302
302/2
302/3
303
303/1
304
304/1
305
306
311
312
314
315
395
396
397
400
401
402
402/2
402/3
403
403/1
405
406
408
409
410
411
412
413
415
416
417
418
156
157
158
159
159/2
160
160/2
160/3
163
164
165
166
169
187/1
263
263/1
263/2
263/5
263/7
263/9
264/2
264/3
265
266/1
266/2
266/4
266/7
266/8
266/9
266/10
266/11
266/12
266/13
269
271
275
277
281
282
285
332/8
382/2
382/15
Waldenweg
152/1
152/2
152/3
152/4
152/5
152/6
152/7
152/8
152/10
152/11
53
57
96
96/2
97
98
99
99/2
91/1
93/1
95
101
102
103
104
105
115
116
117
118
119
110
Bau-Wohn-Mark

Amt für Digitalisierung, Breitband und Vermessung Nabburg

Obertor 12
92507 Nabburg

Auszug aus dem Liegenschaftskataster

Zur Bauvorlage nach §7 Abs. 1 BauVorlV

Erstellt am 17.02.2021

Zu bebauende Flurstücke

Flurstück 242 Gemarkung Klardorf

Gebietszugehörigkeit:	Große Kreisstadt Schwandorf Landkreis Schwandorf Bezirk Oberpfalz
Lage:	Scheiblholz
Fläche:	95 976 m²

Angaben zu Buchung und Eigentum

Buchungsart:	Grundstück
Eigentümer:	

Flurstück 209 Gemarkung Klardorf

Gebietszugehörigkeit:	Große Kreisstadt Schwandorf Landkreis Schwandorf Bezirk Oberpfalz
Lage:	Am Fuchsenbückl
Fläche:	698 m²

Angaben zu Buchung und Eigentum

Buchungsart:	Grundstück
Eigentümer:	

Flurstück 243 Gemarkung Klardorf

Gebietszugehörigkeit:	Große Kreisstadt Schwandorf Landkreis Schwandorf Bezirk Oberpfalz
Lage:	Scheiblholz
Fläche:	11 890 m²

Angaben zu Buchung und Eigentum

Buchungsart:	Grundstück
Eigentümer:	

Flurstück 244 Gemarkung Klardorf

Gebietszugehörigkeit:	Große Kreisstadt Schwandorf Landkreis Schwandorf Bezirk Oberpfalz
Lage:	Scheiblholz
Fläche:	1 870 m²

Angaben zu Buchung und Eigentum

Buchungsart:	Grundstück
Eigentümer:	

Flurstück 247 Gemarkung Klardorf

Gebietszugehörigkeit:	Große Kreisstadt Schwandorf Landkreis Schwandorf Bezirk Oberpfalz
Lage:	Weidenäcker

Fläche: 6 036 m²

Angaben zu Buchung und Eigentum

Buchungsart: Grundstück

Eigentümer:

Flurstück 250 Gemarkung Klardorf

Gebietszugehörigkeit: Große Kreisstadt Schwandorf
Landkreis Schwandorf
Bezirk Oberpfalz

Lage: Weidenäcker

Fläche: 1 354 m²

Angaben zu Buchung und Eigentum

Buchungsart: Grundstück

Eigentümer:

Flurstück 251 Gemarkung Klardorf

Gebietszugehörigkeit: Große Kreisstadt Schwandorf
Landkreis Schwandorf
Bezirk Oberpfalz

Lage: Weidenäcker

Fläche: 2 014 m²

Angaben zu Buchung und Eigentum

Buchungsart: Grundstück

Eigentümer:

Flurstück 252 Gemarkung Klardorf

Gebietszugehörigkeit:	Große Kreisstadt Schwandorf Landkreis Schwandorf Bezirk Oberpfalz
Lage:	Weidenäcker
Fläche:	2 357 m²

Angaben zu Buchung und Eigentum

Buchungsart:	Grundstück
Eigentümer:	[redacted]

Flurstück 253 Gemarkung Klardorf

Gebietszugehörigkeit:	Große Kreisstadt Schwandorf Landkreis Schwandorf Bezirk Oberpfalz
Lage:	Weidenäcker
Fläche:	1 408 m²

Angaben zu Buchung und Eigentum

Buchungsart:	Grundstück
Eigentümer:	[redacted]

Flurstück 254 Gemarkung Klardorf

Gebietszugehörigkeit:	Große Kreisstadt Schwandorf Landkreis Schwandorf Bezirk Oberpfalz
Lage:	Weidenäcker
Fläche:	1 045 m²

Angaben zu Buchung und Eigentum

Buchungsart:	Grundstück
Eigentümer:	

Benachbarte Flurstücke

Flurstück 237 Gemarkung Klardorf

Gebietszugehörigkeit:	Große Kreisstadt Schwandorf Landkreis Schwandorf Bezirk Oberpfalz

Angaben zu Buchung und Eigentum

Buchungsart:	Grundstück
Eigentümer:	

Flurstück 246 Gemarkung Klardorf

Gebietszugehörigkeit:	Große Kreisstadt Schwandorf Landkreis Schwandorf Bezirk Oberpfalz

Angaben zu Buchung und Eigentum

Buchungsart: Grundstück

Eigentümer:

Flurstück 298 Gemarkung Klardorf

Gebietszugehörigkeit: Große Kreisstadt Schwandorf
Landkreis Schwandorf
Bezirk Oberpfalz

Angaben zu Buchung und Eigentum

Buchungsart: Grundstück

Eigentümer:

Flurstück 255 Gemarkung Klardorf

Gebietszugehörigkeit: Große Kreisstadt Schwandorf
Landkreis Schwandorf
Bezirk Oberpfalz

Angaben zu Buchung und Eigentum

Buchungsart: Grundstück

Eigentümer:

Flurstück 174 Gemarkung Klardorf

Gebietszugehörigkeit: Große Kreisstadt Schwandorf
Landkreis Schwandorf
Bezirk Oberpfalz

Angaben zu Buchung und Eigentum

Buchungsart: Grundstück

Eigentümer:

Flurstück 263/4 Gemarkung Klardorf

Gebietszugehörigkeit: Große Kreisstadt Schwandorf
Landkreis Schwandorf
Bezirk Oberpfalz

Angaben zu Buchung und Eigentum

Buchungsart: Grundstück

Eigentümer:

Flurstück 239 Gemarkung Klardorf

Gebietszugehörigkeit: Große Kreisstadt Schwandorf
Landkreis Schwandorf
Bezirk Oberpfalz

Angaben zu Buchung und Eigentum

Buchungsart: Grundstück

Eigentümer: [redacted]

Flurstück 300 Gemarkung Klardorf

Gebietszugehörigkeit: Große Kreisstadt Schwandorf
Landkreis Schwandorf
Bezirk Oberpfalz

Angaben zu Buchung und Eigentum

Buchungsart: Grundstück

Eigentümer: [redacted]

Flurstück 208 Gemarkung Klardorf

Gebietszugehörigkeit: Große Kreisstadt Schwandorf
Landkreis Schwandorf
Bezirk Oberpfalz

Angaben zu Buchung und Eigentum

Buchungsart: Grundstück

Eigentümer: [redacted]

Flurstück 235 Gemarkung Klardorf

Gebietszugehörigkeit: Große Kreisstadt Schwandorf
Landkreis Schwandorf
Bezirk Oberpfalz

Angaben zu Buchung und Eigentum

Buchungsart: Grundstück

Eigentümer: [redacted]

Legende zur Flurkarte

ALKIS® Bayern

Flurstück

Flurstücksgrenze

3285 — Flurstücksnummer

28/3 — Zusammengehörende Flurstücksteile

Nicht festgestellte Flurstücksgrenze

Abgemarkter Grenzpunkt

Grenzpunkt ohne Abmarkung

Grenzpunkt, Abmarkung nach Quellenlage nicht zu spezifizieren

Gesetzliche Festlegung

Bodenordnungsverfahren

Gebäude

Wohngebäude

Gebäude für Wirtschaft oder Gewerbe

Umspannstation

Gebäude für öffentliche Zwecke

20 — Gebäude mit Hausnummer

HsNr. 20 — Lagebezeichnung mit Hausnummer; Gebäude im Kataster noch nicht erfasst, bzw. noch nicht gebaut

Gebietsgrenze

Grenze der Gemarkung

Grenze der Gemeinde

Grenze des Landkreises
Grenze der kreisfreien Stadt

Tatsächliche Nutzung

Industrie- und Gewerbefläche

Landwirtschaft Grünland

Wald

Gehölz

Fließgewässer

Stehendes Gewässer

Unkultivierte Fläche

Hafenbecken

Sumpf

Moor

Spielplatz / Bolzplatz

Wildpark

Flugverkehr / Segelfluggelände

Parkplatz

Campingplatz

Park

Geodätische Grundlage

Amtliches Lagereferenzsystem ist das weltweite Universale Transversale Mercator-System – **UTM**

Bezugssystem ist ETRS89; Bezugsellipsoid: GRS80
mit 6° -Meridianstreifen; Bayern liegt in den Zonen 32 und 33;

32689699,83 (E) Rechtswert in Metern mit führender Zonenangabe

5338331,78 (N) Hochwert in Metern (Abstand vom Äquator)

Hinweis

Unsere ausführliche Legende finden Sie unter

https://www.geodatenzentrum.de/alkis/alkis-legende.pdf

oder schnell und einfach mit unserem QR-Code.

Ein Service der
Bayerischen Vermessungsverwaltung.

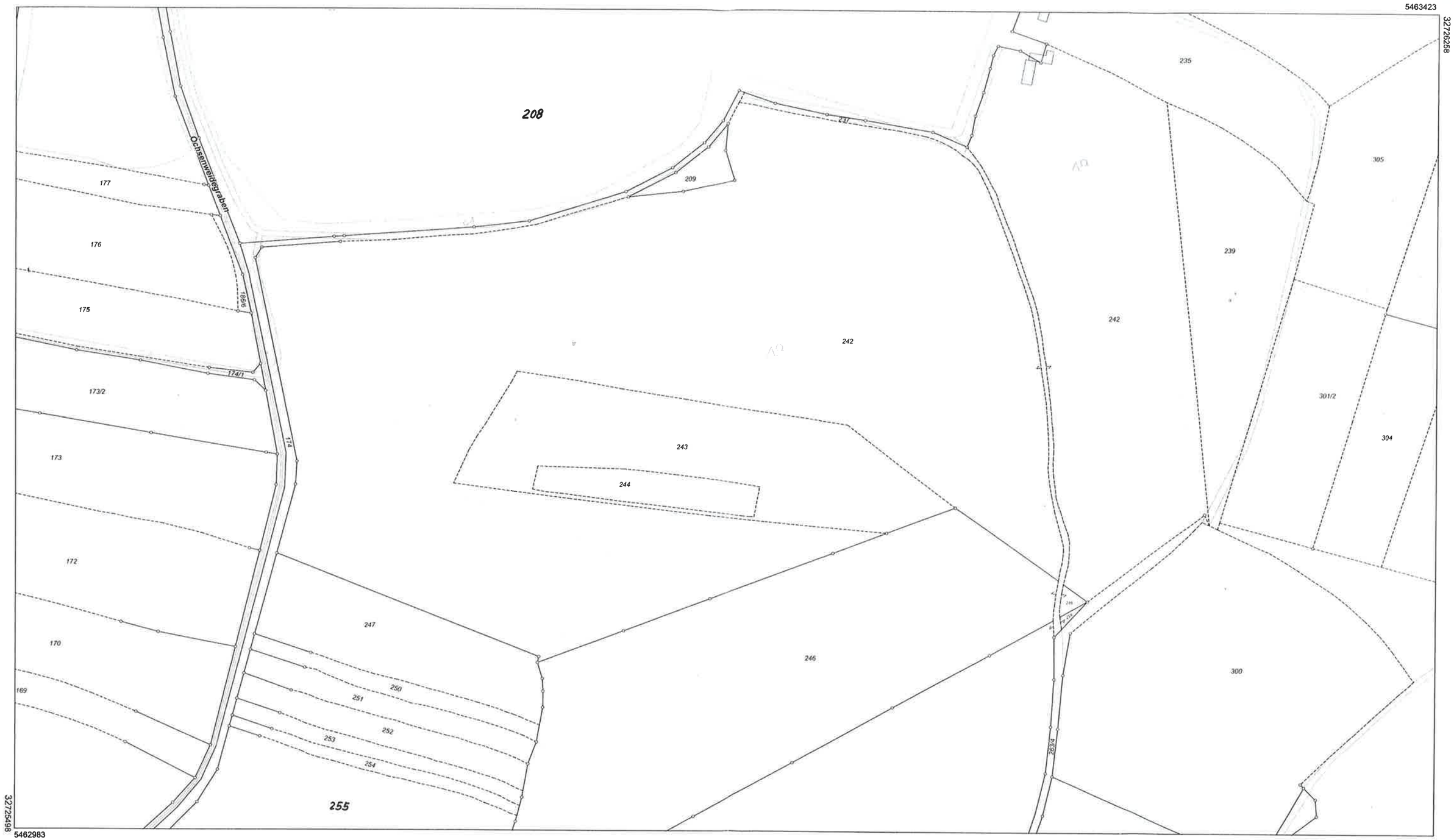

Maßstab 1:2000 0 10 30 60 Meter

Vervielfältigung nur in analoger Form für den eigenen Gebrauch.
Zur Maßentnahme nur bedingt geeignet.

Geschäftszeichen: Kieswerk

AMT FÜR DIGITALISIERUNG, BREITBAND UND VERMESSUNG · BAYERN · NABBURG

Stempel und Unterschrift der abgebenden Stelle

Amt für Digitalisierung, Breitband und Vermessung Nabburg

Obertor 12
92507 Nabburg

Flurstück: 242
Gemarkung: Klardorf

Gemeinde: Große Kreisstadt Schwandorf
Landkreis: Schwandorf
Bezirk: Oberpfalz

Auszug aus dem Liegenschaftskataster

Flurkarte 1 : 2000
zur Bauvorlage nach § 7 Abs. 1 BauVorlV
Erstellt am 17.02.2021

Freizeitanlage
174
187
1162
1126
1124
1123
1120
1119
1104
136/1
136/5
136
137
178
208
311
312
314
306
305
304/1
303/1
302/3
235
239
242
243
244
246
300
301/2
303
302
302/2
301
396
395
397
402
401
400
402/2
402/3
405
406
409
413
417
416
418
404
130
131
131/2
133
134
135/2
138
139
140
141
142
143
144
145
146
147
148
165
164
163
160
160/3
160/2
166
169
177
255
258
260
286
288
289
290
290/1
293
263/5
263/7
263/9
263/12
263/14
187/1
156
98
98/2
99
99/2
97
96
95
93/1
91/1
104
105
103
102
101
115
116
117
152/1
152/2
152/3
152/4
152/5
152/6
153
159/2
159/4
158/4
157
263
264/3
265
266/1
266/2
266/4
266/18
268
269
271
275
277
282
284/2
285
382/2
382/16
382/18
400x1
401/1
470/1
385/1
387
369
392
399
30.2/4
82/8
Widenweg

Amt für Digitalisierung, Breitband und Vermessung Nabburg

Obertor 12
92507 Nabburg

Auszug aus dem Liegenschaftskataster

Zur Bauvorlage nach §7 Abs. 1 BauVorlV

Erstellt am 17.02.2021

Zu bebauende Flurstücke

Flurstück 235 Gemarkung Klardorf

Gebietszugehörigkeit:	Große Kreisstadt Schwandorf Landkreis Schwandorf Bezirk Oberpfalz
Lage:	Scheiblholz
Fläche:	8 700 m²

Angaben zu Buchung und Eigentum

Buchungsart:	Grundstück
Eigentümer:	[redacted]

Flurstück 239 Gemarkung Klardorf

Gebietszugehörigkeit:	Große Kreisstadt Schwandorf Landkreis Schwandorf Bezirk Oberpfalz
Lage:	Scheiblholz
Fläche:	8 930 m²

Angaben zu Buchung und Eigentum

Buchungsart:	Grundstück
Eigentümer:	[redacted]

Flurstück 301/2 Gemarkung Klardorf

Gebietszugehörigkeit:	Große Kreisstadt Schwandorf Landkreis Schwandorf Bezirk Oberpfalz
Lage:	Scheiblholz
Fläche:	6 750 m²

Angaben zu Buchung und Eigentum

Buchungsart:	Grundstück
Eigentümer:	[redacted]

Flurstück 304 Gemarkung Klardorf

Gebietszugehörigkeit:	Große Kreisstadt Schwandorf Landkreis Schwandorf Bezirk Oberpfalz
Lage:	Scheiblholz
Fläche:	5 232 m²

Angaben zu Buchung und Eigentum

Buchungsart:	Grundstück
Eigentümer:	[redacted]

Flurstück 303 Gemarkung Klardorf

Gebietszugehörigkeit:	Große Kreisstadt Schwandorf Landkreis Schwandorf Bezirk Oberpfalz

Lage:	Scheiblholz
Fläche:	5 288 m²

Angaben zu Buchung und Eigentum

Buchungsart:	Grundstück
Eigentümer:	[redacted]

Benachbarte Flurstücke

Flurstück 208 Gemarkung Klardorf

Gebietszugehörigkeit:	Große Kreisstadt Schwandorf Landkreis Schwandorf Bezirk Oberpfalz

Angaben zu Buchung und Eigentum

Buchungsart:	Grundstück
Eigentümer:	[redacted]

Flurstück 306 Gemarkung Klardorf

Gebietszugehörigkeit:	Große Kreisstadt Schwandorf Landkreis Schwandorf Bezirk Oberpfalz

Angaben zu Buchung und Eigentum

Buchungsart:	Grundstück

Eigentümer: Kieswerk Klardorf GmbH & Co. Produktionskommandit gesellschaft
Klause 11
Klardorf
92421 Schwandorf

Flurstück 300 Gemarkung Klardorf

Gebietszugehörigkeit: Große Kreisstadt Schwandorf
Landkreis Schwandorf
Bezirk Oberpfalz

Angaben zu Buchung und Eigentum

Buchungsart: Grundstück

Eigentümer:

Flurstück 302/3 Gemarkung Klardorf

Gebietszugehörigkeit: Große Kreisstadt Schwandorf
Landkreis Schwandorf
Bezirk Oberpfalz

Angaben zu Buchung und Eigentum

Buchungsart: Grundstück

Eigentümer:

Flurstück 302 Gemarkung Klardorf

Gebietszugehörigkeit: Große Kreisstadt Schwandorf
Landkreis Schwandorf
Bezirk Oberpfalz

Angaben zu Buchung und Eigentum

Buchungsart: Grundstück

Eigentümer:

Flurstück 242 Gemarkung Klardorf

Gebietszugehörigkeit: Große Kreisstadt Schwandorf
Landkreis Schwandorf
Bezirk Oberpfalz

Angaben zu Buchung und Eigentum

Buchungsart: Grundstück

Eigentümer: [redacted]

Flurstück 301 Gemarkung Klardorf

Gebietszugehörigkeit: Große Kreisstadt Schwandorf
Landkreis Schwandorf
Bezirk Oberpfalz

Angaben zu Buchung und Eigentum

Buchungsart: Grundstück

Eigentümer: [redacted]

Flurstück 263/4 Gemarkung Klardorf

Gebietszugehörigkeit: Große Kreisstadt Schwandorf
Landkreis Schwandorf
Bezirk Oberpfalz

Angaben zu Buchung und Eigentum

Buchungsart: Grundstück

Eigentümer: [redacted]

Amt für Digitalisierung, Breitband und Vermessung Nabburg

Obertor 12
92507 Nabburg

Auszug aus dem Liegenschaftskataster

Zur Bauvorlage nach §7 Abs. 1 BauVorlV

Erstellt am 17.02.2021

Zu bebauende Flurstücke

Flurstück 235 Gemarkung Klardorf

Gebietszugehörigkeit:	Große Kreisstadt Schwandorf Landkreis Schwandorf Bezirk Oberpfalz
Lage:	Scheiblholz
Fläche:	8 700 m²

Angaben zu Buchung und Eigentum

Buchungsart:	Grundstück
Eigentümer:	[redacted]

Flurstück 239 Gemarkung Klardorf

Gebietszugehörigkeit:	Große Kreisstadt Schwandorf Landkreis Schwandorf Bezirk Oberpfalz
Lage:	Scheiblholz
Fläche:	8 930 m²

Angaben zu Buchung und Eigentum

Buchungsart:	Grundstück
Eigentümer:	[redacted]

Flurstück 301/2 Gemarkung Klardorf

Gebietszugehörigkeit:	Große Kreisstadt Schwandorf Landkreis Schwandorf Bezirk Oberpfalz
Lage:	Scheiblholz
Fläche:	6 750 m²

Angaben zu Buchung und Eigentum

Buchungsart:	Grundstück
Eigentümer:	[redacted]

Flurstück 304 Gemarkung Klardorf

Gebietszugehörigkeit:	Große Kreisstadt Schwandorf Landkreis Schwandorf Bezirk Oberpfalz
Lage:	Scheiblholz
Fläche:	5 232 m²

Angaben zu Buchung und Eigentum

Buchungsart:	Grundstück
Eigentümer:	[redacted]

Flurstück 303 Gemarkung Klardorf

Gebietszugehörigkeit:	Große Kreisstadt Schwandorf Landkreis Schwandorf Bezirk Oberpfalz

Lage: Scheiblholz

Fläche: 5 288 m²

Angaben zu Buchung und Eigentum

Buchungsart: Grundstück

Eigentümer: [redacted]

Benachbarte Flurstücke

Flurstück 208 Gemarkung Klardorf

Gebietszugehörigkeit: Große Kreisstadt Schwandorf
Landkreis Schwandorf
Bezirk Oberpfalz

Angaben zu Buchung und Eigentum

Buchungsart: Grundstück

Eigentümer: [redacted]

Flurstück 306 Gemarkung Klardorf

Gebietszugehörigkeit: Große Kreisstadt Schwandorf
Landkreis Schwandorf
Bezirk Oberpfalz

Angaben zu Buchung und Eigentum

Buchungsart: Grundstück

Eigentümer: Kieswerk Klardorf GmbH & Co. Produktionskommandit gesellschaft
Klause 11
Klardorf
92421 Schwandorf

Flurstück 300 Gemarkung Klardorf

Gebietszugehörigkeit: Große Kreisstadt Schwandorf
Landkreis Schwandorf
Bezirk Oberpfalz

Angaben zu Buchung und Eigentum

Buchungsart: Grundstück

Eigentümer: [redacted]

Flurstück 302/3 Gemarkung Klardorf

Gebietszugehörigkeit: Große Kreisstadt Schwandorf
Landkreis Schwandorf
Bezirk Oberpfalz

Angaben zu Buchung und Eigentum

Buchungsart: Grundstück

Eigentümer: [redacted]

Flurstück 302 Gemarkung Klardorf

Gebietszugehörigkeit: Große Kreisstadt Schwandorf
Landkreis Schwandorf
Bezirk Oberpfalz

Angaben zu Buchung und Eigentum

Buchungsart: Grundstück

Eigentümer: [redacted]

Flurstück 242 Gemarkung Klardorf

Gebietszugehörigkeit: Große Kreisstadt Schwandorf
Landkreis Schwandorf
Bezirk Oberpfalz

Angaben zu Buchung und Eigentum

Buchungsart: Grundstück

Eigentümer:

Flurstück 301 Gemarkung Klardorf

Gebietszugehörigkeit: Große Kreisstadt Schwandorf
Landkreis Schwandorf
Bezirk Oberpfalz

Angaben zu Buchung und Eigentum

Buchungsart: Grundstück

Eigentümer:

Flurstück 263/4 Gemarkung Klardorf

Gebietszugehörigkeit: Große Kreisstadt Schwandorf
Landkreis Schwandorf
Bezirk Oberpfalz

Angaben zu Buchung und Eigentum

Buchungsart: Grundstück

Eigentümer:

Flurstück 304/1 Gemarkung Klardorf

Gebietszugehörigkeit: Große Kreisstadt Schwandorf
Landkreis Schwandorf
Bezirk Oberpfalz

Angaben zu Buchung und Eigentum

Buchungsart: Grundstück

Eigentümer: [redacted]

Flurstück 305 Gemarkung Klardorf

Gebietszugehörigkeit: Große Kreisstadt Schwandorf
Landkreis Schwandorf
Bezirk Oberpfalz

Angaben zu Buchung und Eigentum

Buchungsart: Grundstück

Eigentümer: [redacted]

Flurstück 303/1 Gemarkung Klardorf

Gebietszugehörigkeit: Große Kreisstadt Schwandorf
Landkreis Schwandorf
Bezirk Oberpfalz

Angaben zu Buchung und Eigentum

Buchungsart: Grundstück

Eigentümer: [redacted]

Amt für Digitalisierung, Breitband und Vermessung Nabburg

Obertor 12
92507 Nabburg

Auszug aus dem Liegenschaftskataster

Flurkarte 1 : 2000
zur Bauvorlage nach § 7 Abs. 1 BauVorlV
Erstellt am 17.02.2021

Flurstück: 235
Gemarkung: Klardorf

Gemeinde: Große Kreisstadt Schwandorf
Landkreis: Schwandorf
Bezirk: Oberpfalz

Maßstab 1:2000 0 10 30 60 Meter

Vervielfältigung nur in analoger Form für den eigenen Gebrauch.
Zur Maßentnahme nur bedingt geeignet.

Geschäftszeichen: Kieswerk

AMT FÜR DIGITALISIERUNG, BREITBAND UND VERMESSUNG NABURG · BAYERN

Stempel und Unterschrift der ausgebenden Stelle

Legende zur Flurkarte

ALKIS® Bayern

Flurstück

Flurstücksgrenze

3285 — Flurstücksnummer

28/3 — Zusammengehörende Flurstücksteile

Nicht festgestellte Flurstücksgrenze

Abgemarkter Grenzpunkt

Grenzpunkt ohne Abmarkung

Grenzpunkt, Abmarkung nach Quellenlage nicht zu spezifizieren

Gesetzliche Festlegung

Bodenordnungsverfahren

Gebäude

Wohngebäude

Gebäude für Wirtschaft oder Gewerbe

Umspannstation

Gebäude für öffentliche Zwecke

20 — Gebäude mit Hausnummer

HsNr. 20 — Lagebezeichnung mit Hausnummer; Gebäude im Kataster noch nicht erfasst, bzw. noch nicht gebaut

Gebietsgrenze

Grenze der Gemarkung

Grenze der Gemeinde

Grenze des Landkreises
Grenze der kreisfreien Stadt

Tatsächliche Nutzung

Industrie- und Gewerbefläche

Landwirtschaft Grünland

Wald

Gehölz

Fließgewässer

Stehendes Gewässer

Unkultivierte Fläche

Hafenbecken

Sumpf

Moor

Spielplatz / Bolzplatz

Wildpark

Flugverkehr / Segelfluggelände

Parkplatz

Campingplatz

Park

Geodätische Grundlage

Amtliches Lagereferenzsystem ist das weltweite **U**niversale **T**ransversale **M**ercator-System – **UTM**

Bezugssystem ist ETRS89; Bezugsellipsoid: GRS80
mit 6° - Meridianstreifen; Bayern liegt in den Zonen 32 und 33;

32689699,83 (E) Rechtswert in Metern mit führender Zonenangabe

5338331,78 (N) Hochwert in Metern (Abstand vom Äquator)

Hinweis

Unsere ausführliche Legende finden Sie unter

https://www.geodaten.bayern.de/fluraufnahme/legende.pdf

oder schnell und einfach mit unserem QR-Code.

Ein Service der
Bayerischen Vermessungsverwaltung.