Gaskraftwerk Leipheim

Anlage 5.1.1

PROFILPLAN

380-kV-Stromanschluss GKL
Erdkabelanschlussleitung GKL

von GKL bis km 0+113

Maßstab der Längen 1 : 1000
der Höhen 1 : 500

Kreuzungsliste

Nr.	Beschreibung
001	Zufahrt (befestigt) (bituminöser Belag)
002	Weg (unbefestigt)

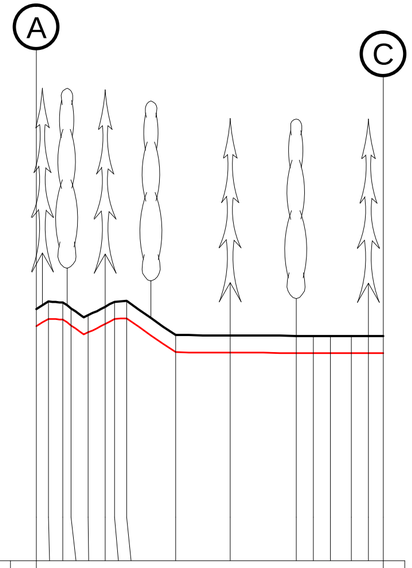

Nutzungsart	Mischwald																										
Geländehöhe	479.00	479.98	479.78	479.09	478.30	479.29	479.83	479.94	476.01	475.98	475.93	475.91	475.91	475.90	475.91	475.93											
Bauweise	offene Bauweise																										
Verlegetiefe System 1 (Systemachse)	1.98	1.98	1.98	1.98	1.98	1.98	1.98	1.98	1.98	1.98	1.98	1.98	1.98	1.98	1.98	1.98											
kreuzende Objekte																											
Verlegetiefe Fremdleitung (Objektachse)																											
Kreuzungs.-Nr.																											
Station System 1 (Systemachse)	-79.95	-77.18	-73.91	-71.07	-68.05	-64.13	-62.01	-59.18	-47.93	-35.30	-20.11	-16.18	-12.26	-7.35	-3.42	0.00											

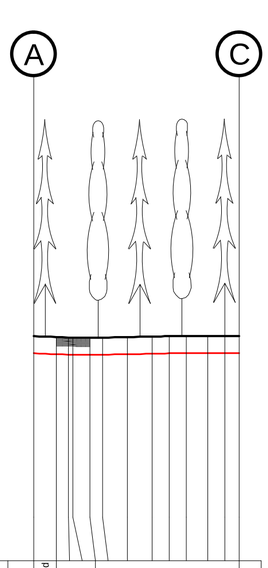

Nutzungsart		Mischwald	Zufahrt					Mischwald																			
Geländehöhe		475.90	475.79	475.74	475.73	475.71	475.73	475.79	475.85	475.89	475.90	475.89	475.91	475.92													
Bauweise	offene Bauweise																										
Verlegetiefe System 1 (Systemachse)	1.98		1.98	1.98	1.98	1.98	1.98	1.98	1.98	1.98	1.98	1.98	1.98	1.98													
kreuzende Objekte			Zufahrt (befestigt)																								
Verlegetiefe Fremdleitung (Objektachse)																											
Kreuzungs.-Nr.					001																						
Station System 1		-47.41	-42.23	-39.43	-38.45	-34.53	-31.59	-25.85	-20.11	-16.19	-12.26	-7.35	-3.43	0.00													

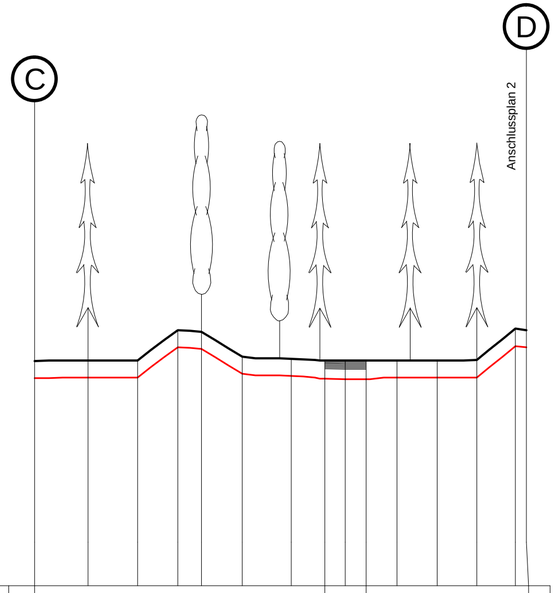

Nutzungsart		Mischwald								Weg		Mischwald															
Geländehöhe	475.93	475.97	476.00	479.48	479.29	476.42	476.15	476.00	475.97	475.95	475.96	475.98	476.00	479.62	479.47												
Bauweise	offene Bauweise																										
Verlegetiefe Kabeltrasse (Trassenachse)	1.98	1.98	1.98	1.98	1.98	1.98	1.98	2.13	2.13	2.13	1.98	1.98	1.98	1.98	1.98												
kreuzende Objekte									Weg (unbef.)																		
Verlegetiefe Fremdleitung (Objektachse)																											
Kreuzungs.-Nr.									002																		
Station Trassenachse	0.00	12.20	23.70	32.91	38.47	47.80	59.15	66.85	71.62	76.39	83.47	92.71	101.94	110.79	113.35												

Planfeststellungsunterlage

Aufgestellt
Ulm, 10.04.2018

i.V. R. Wess i.V.

Firma	Maßstab:	Einheit:
K2E K2 Engineering GmbH	1 : 1000 1 : 500	Meter

	Datum	Name
Bearb.	20.03.2018	Roloff
Gepr.	21.03.2018	Kunert
Zustand		-

Zust.	Änderung	Datum	Name
A	Anpassung	26.02.2019	S.R
	Kabellage		

Gaskraftwerk Leipheim

Blatt: 1 von 6

Satzungsgemäß ausgelegen in der Zeit
vom .....
bis .....

Zeit und Ort der Auslegung sind vor Auslegung ortsüblich bekannt gemacht worden

Gemeinde: .....

Dienstsiegel/Unterschrift .....

Planfeststellungsbehörde