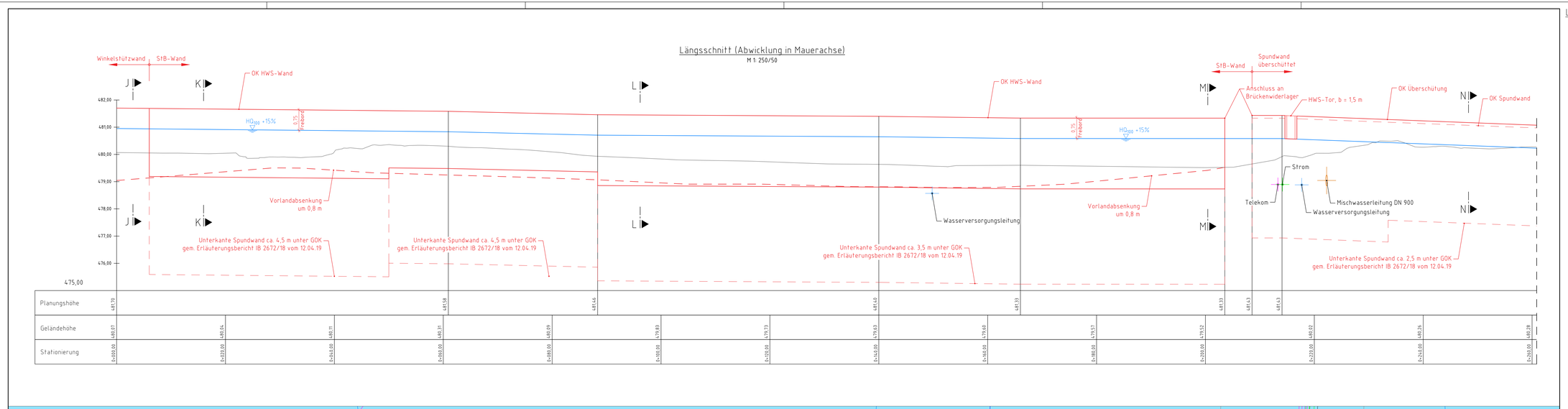

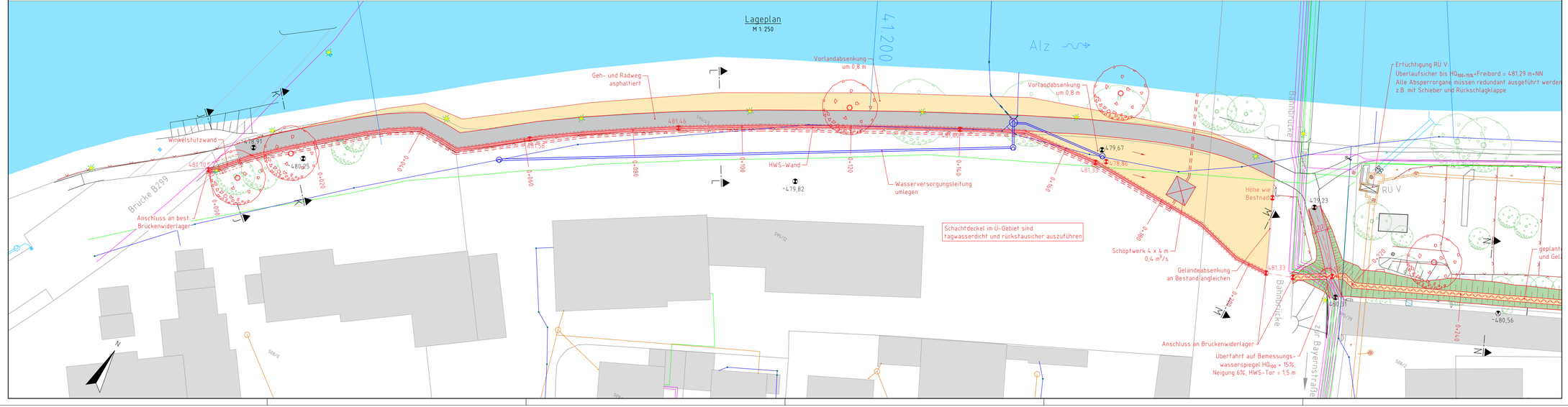

Legende:

- Sparten Wasserversorgung
- Sparten Regenwasser
- Sparten Mischwasser
- Sparten Telekomunikation
- Sparten Strom
- Sparten Gas
- Leuchten
- erhaltenswerte Bäume

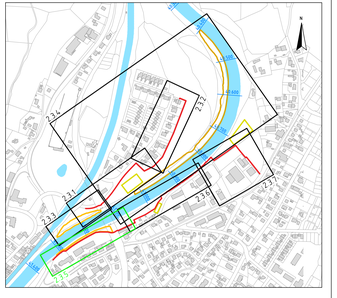

Lagebezugssystem:
DHDN90 (Gauß-Krüger: 3° Zone 4) EPSG: 31468
Höhenbezugssystem:
DHHN92 (Status 160) EPSG: 5783

Index	Änderungen	geänd. am	Name	gepr. am	Name

Vorhaben:
Hochwasserschutz Trostberg an der Alz
OT Pechlerau / Saliterau
Entwurf
Landkreis: Traunstein Stadt: Trostberg

Anlage: 2.2.5
Plan-Nr.: 75831 – 106

Maßstab: 1:250 1:250/50
Planinhalt: HWS Mauer – rechts Lageplan und Längsschnitt, Teil 1

	Tag	Name
entw.	01.11.2018	v. Gosen
gez.	19.03.2020	Omerovic
gepr.	19.03.2020	Spanning

Auftraggeber:
Freistaat Bayern
Wasserwirtschaftsamt Traunstein
(Datum) (Unterschrift)

Entwurfsverfasser:
SKI GmbH+Co.KG
Lessingstraße 9
80336 München
www.ski-kg.de
19.03.2020 (Datum) (Unterschrift)

H:\Projekte\75831\02_Bearbeitung\03_Plane\Gesamtplan.dwg