Exemplarische Darstellung der Strukturmaßnahmen im Oberwasser- und im Kraftwerksbereich

Detailgestaltung anhand der Gegebenheiten bzw. Verfügbarkeit von Totholzelementen vor Ort!

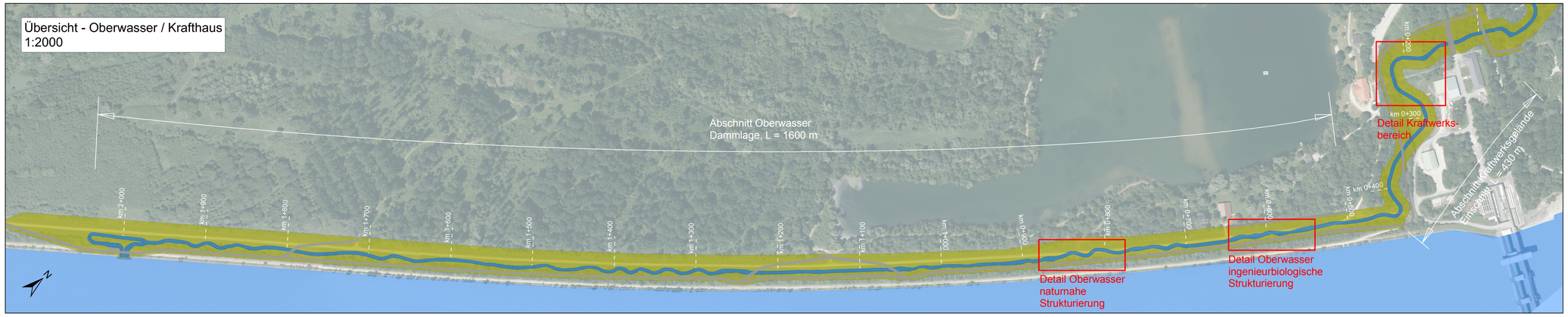

- Raubaum
- Wurzelstock
- Störstein
- Unterstand/Höhle
- Holzpilot

- Schotterbank
- Flachwasserzone
- Tiefenrinne
- Baufeld
- Verkehrswege

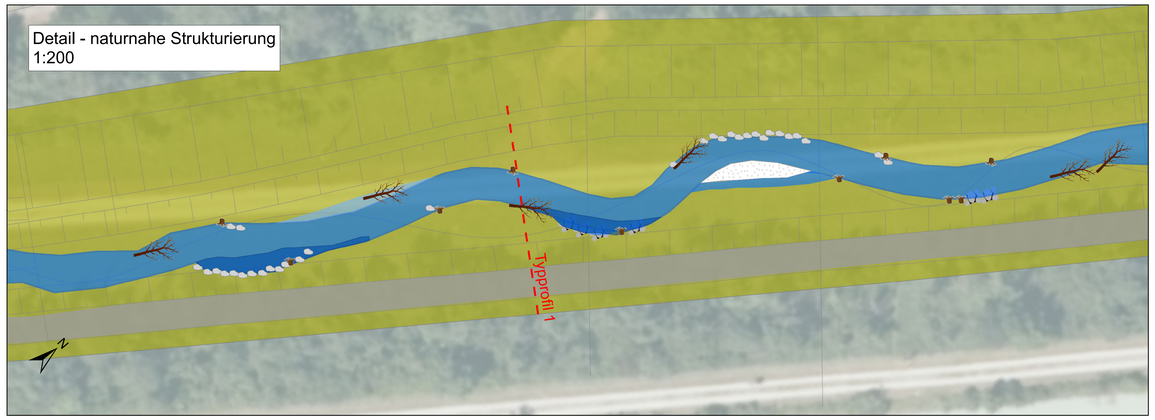

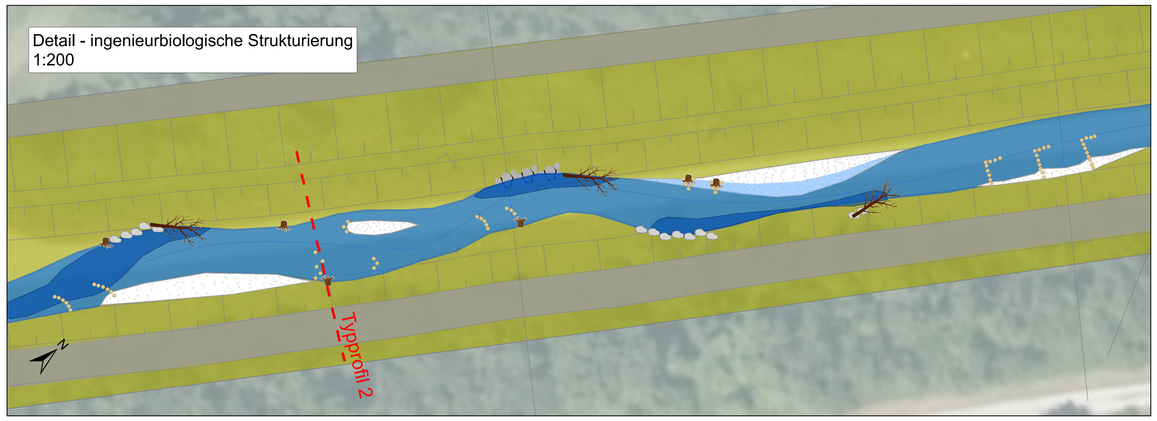

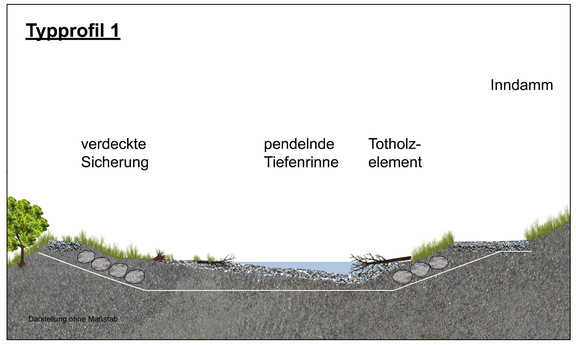

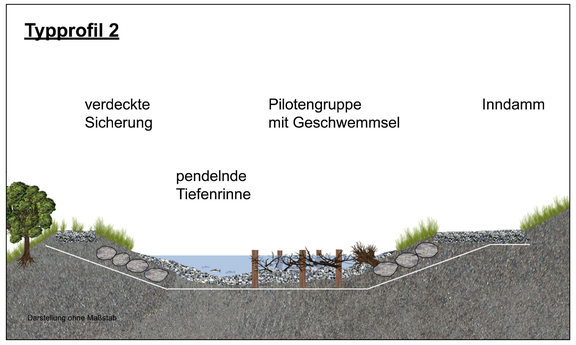

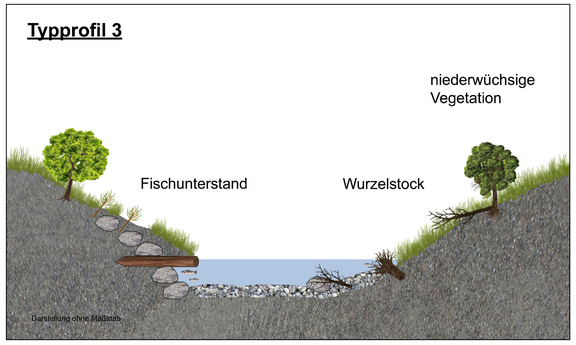

D			
C			
B			
A			
Änd.	Datum	Name	Bemerkungen

Projekt: Plananrt:

Planer:

Verbund
ÖBK AG
Münchner Str. 48
D-84359 Simbach am Inn

werner consult
Zivilbautechnikergesellschaft m.b.H.
Lehrerstraße 10, A-1200 Wien
wien@wernerconsult.at

UmweltGutachten Petz
Technisches Büro für Ökologie und Umweltschutz
Nußdorfer /4, A-2202 Wagram/ Marchfeld
petz@umweltgutachten.at

Landschaft + Plan Passau
Passauer Str. 21, D-94127 Neuburg a. Inn
info@landschaftundplan-passau.de

Plan-Nr.: 06.02

Maßstab: 1:2000 / 1:200

Innkraftwerk Braunau-Simbach
Durchgängigkeit und Lebensraum
Umgehungsgewässer

	Datum	Name
Gez.:	28.08.20	MW
Gepr.:	28.08.20	RP
Ges.:		
KKS-gepr.:		
Freigabe:		

Gewässerökologischer Gestaltungsplan
Oberwasser- und Kraftwerksbereich

Freigabe AHP Fachbereich: Plongröße: A0 Maßstab: 1:2000 / 1:200 CAD-Anwendung: ArcGis 10 DSG: GSTFD:

Fremdfirmen-Nr. Aufstellungsort Blatt von Blätter / /

| SKD | | | | Projekt-Nr. | Ersteller | Gebäude | Geschoß | Bauteil | Bauteilnr. | Bauteilart | Verortung | Verortung Detail | Produkt | Produktart | Kennziffer | KKS | | | |