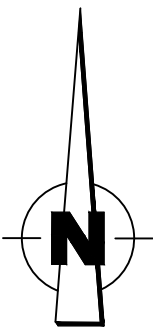


Übersichtskarte  
M. 1:25 000

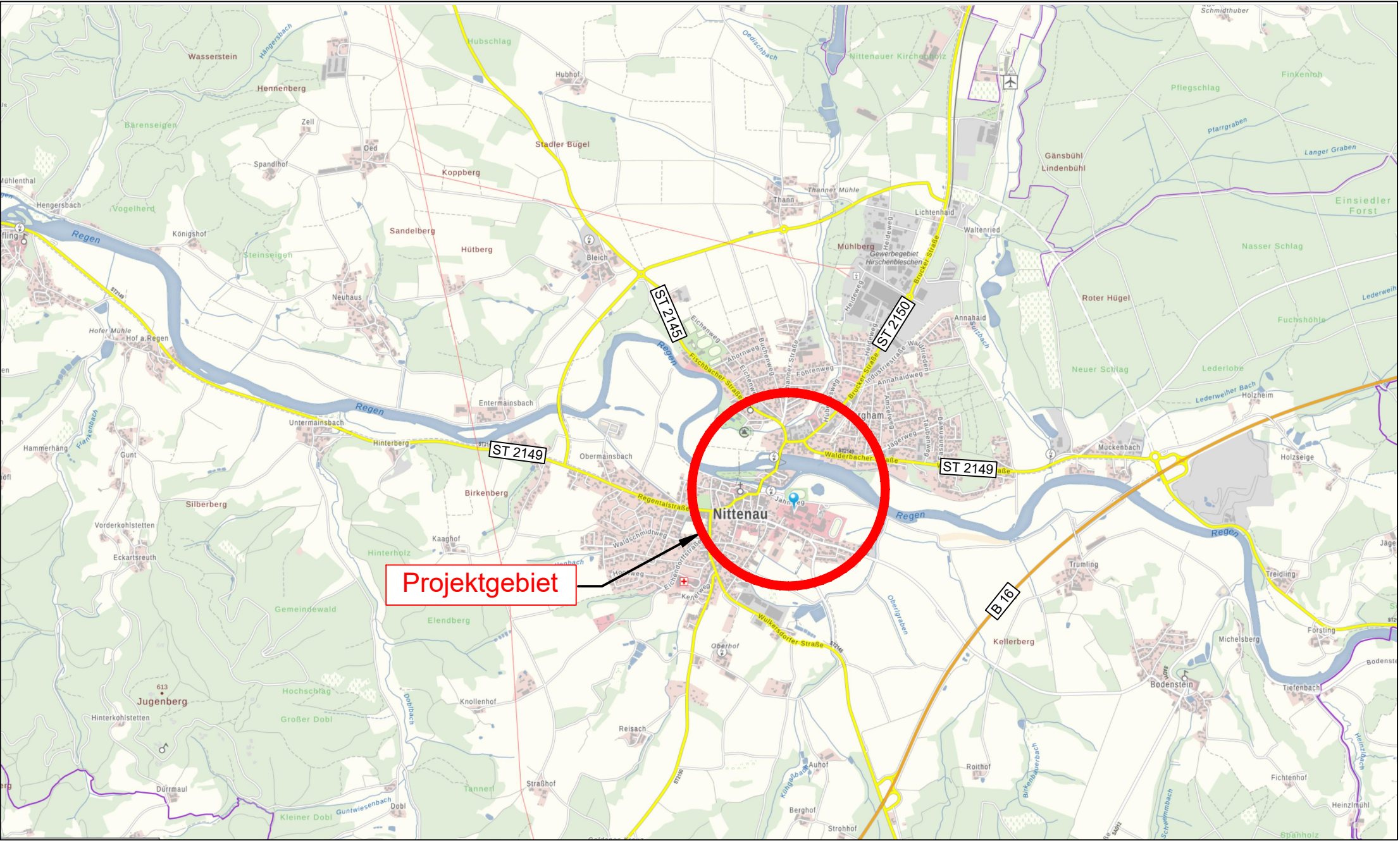



Hochwert bzw. x [GK]

**KOORDINATENSYSTEM:**  
DHDN-GAUSS-KRÜGER  
ZONE 4 (MITTELMERIDIAN 12°)

Rechtswert bzw. y [GK]

**HÖHENSYSTEM:**  
DHHN12  
[m ü. NN]



Vorhaben: Gew. I, Regen Hochwasserschutz Nittenau, Bauabschnitt 1		Anlage: 2.1	
Vorhabensträger: Freistaat Bayern		Plan-Nr.: 2527.01-3-ÜB-00	
Landkreis: Schwandorf		Schutzvermerk/Dateiname:	
Gemeinde: Nittenau		Ausgabe vom:	
Vorhabenskennzeichen: G1h3761490004		Ersatz für:	
Maßstab: 1:25000		Übersichtskarte	
Ursprung:			
<div><div><input checked="" type="checkbox"/>  <b>Regierungsbaumeister SCHLEGEL</b> GmbH &amp; Co. KG Guntherstraße 29 - 80639 München</div><div><input type="checkbox"/>  <b>aquasoli</b> Ingenieurbüro</div></div>			
Entwurfsverfasser		gesehen	
15.02.2021		19.02.2021	
Datum		Datum	
Unterschrift Planverfasser		gez. Rosenmüller Unterschrift Vorhabensträger	
entw.		entw.	
Januar 2021		Januar 2021	
Bichlmeier		Trabold	
gepr.		gepr.	
15.02.2021		15.02.2021	
Wach		Wach	