Fl. km Iller 8+550
Deich mit Innendichtung

0-191

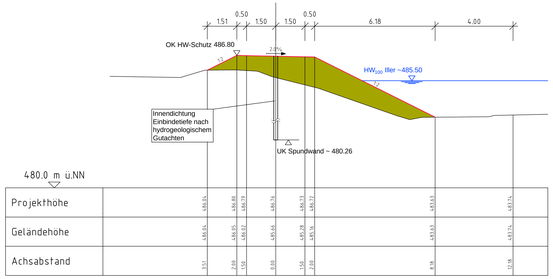

Fl. km Iller 8+500
Deich mit Innendichtung

0-156

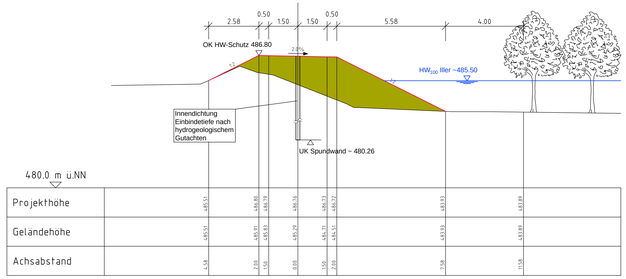

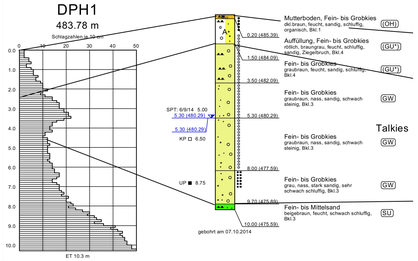

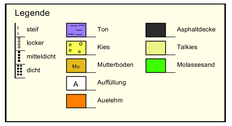

Bodenprofile gem. geotechnischem Gutachten
Dr.-Ing. Georg Ulrich - Geotechnik GmbH
vom 17.10.2014

Lage Versorgungsleitungen nur informativ. Genaue Höhenlage ist unbekannt. Leitungen sind vor der Baumaßnahme vor Ort von der Baufirma zu erkunden, einzumessen und abzustecken

Genaue Festlegung der Trasse des Hochwasserschutzes und der Lage baulicher Anlagen nach örtlicher Absteckung.

Fl. km Iller 8+450
Deich mit Innendichtung

0-130

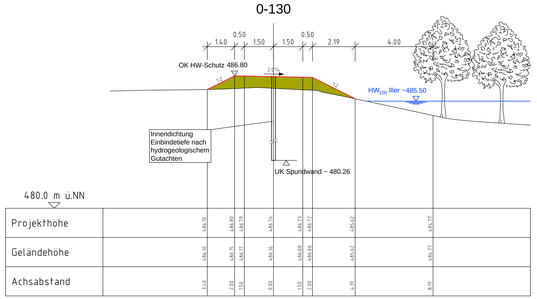

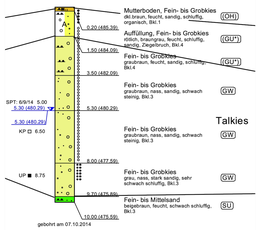

Fl. km Iller 8+450
Deich mit Innendichtung

0-122

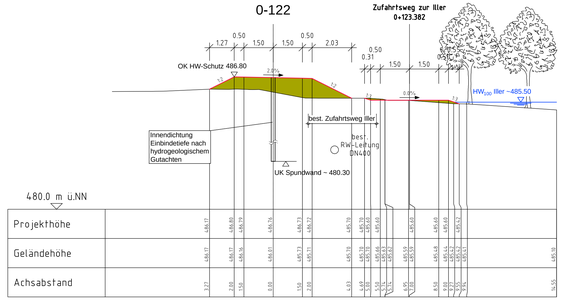

Fl. km Iller 8+450
Deich mit Innendichtung

0-112.800

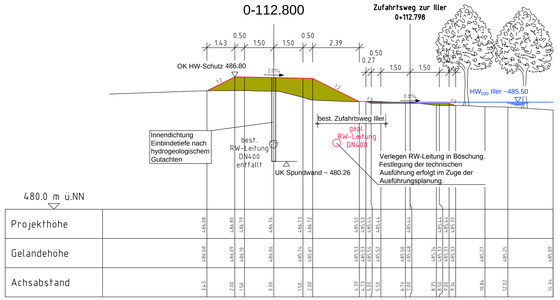

Wasserwirtschaftsamt
Donauwörth

Fl. km Iller 8+400
Geländemodellierung

0-079

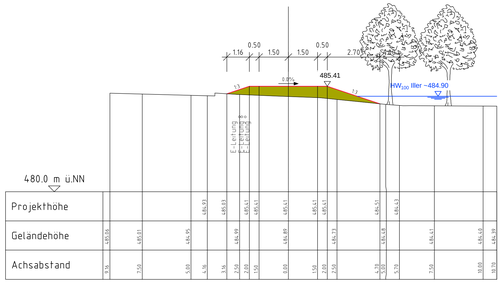

HWS-Mauer
Starre Hochwasserschutzmauer
Anbindung an best. Brücke
KW Allgaier, Westseite

0-050.500

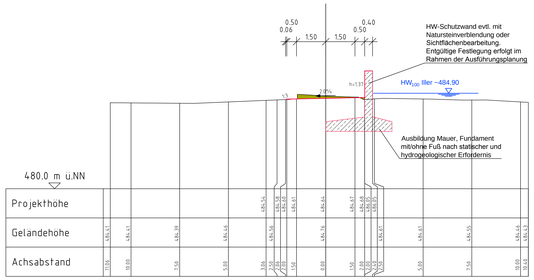

Fl. km Iller 8+400
Geländemodellierung

0-017.500

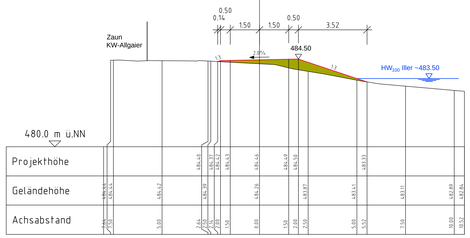

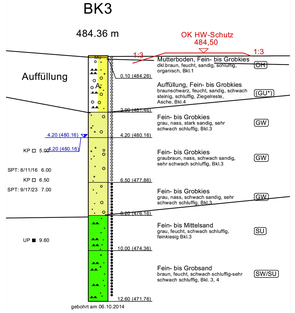

Gew I

Iller

Hochwasserschutz Senden - ST Freudenegg, BA 05

Nachdruck oder Vervielfältigung, auch auszugsweise, nur mit Genehmigung des Herausgebers.
Geobasisdaten © Bayerische Vermessungsverwaltung 2010

Vorhaben:	Hochwasserschutz Senden ST Freudenegg Iller Gew I Genehmigungsplanung	Anlage: 4
Vorhabenträger:	Freistaat Bayern vertreten durch das Wasserwirtschaftsamt Donauwörth Förgstraße 23, 86609 Donauwörth, Tel. 0906/7009-0, Fax 0906/7009-136	
Landkreis: Neu-Ulm Gemeinde: Senden Kennzeichen: Gih 775 152 1008		Plan-- Nr.:: 1
Maßstab: 1:100	Querprofile 0-191 bis 0-017.500 Hochwasserschutz parallel Iller	Datum, Name: entw. Feb. 2016 JbA gez. Feb. 2016 Bey gepr. Feb. 2016 JbA / WTO genr.
Entwurfsverfasser: OBERMEYER PLANEN + BERATEN GmbH 18.02.2016 Datum / Unterschrift	Vorhabenträger: Datum / Ralph Neumeier, Ltd. Baudirektor	

M:\21517\HCAD\LIB\QP_02.dwg QP_02-1