






Nachdruck oder Vervielfältigung, auch auszugsweise,
 nur mit Genehmigung des Herausgebers.
 Geobasisdaten © Bayerische Vermessungsverwaltung 2010

Vorhaben: Hochwasserschutz Senden ST Freudenegg Iller Gew I Genehmigungsplanung		Anlage:	1
Vorhabensträger: Freistaat Bayern vertreten durch das Wasserwirtschaftsamt Donauwörth Förgstraße 23, 86609 Donauwörth, Tel. 0906/7009-0, Fax 0906/7009-136		Plan-Nr.:	1
Landkreis:	Neu-Ulm		
Gemeinde:	Senden		
Kennzeichen:	Gh 775 152 1008		
Maßstab:	Übersichtslageplan		
1:25.000			
Entwurfsverfasser:	 OBERMEYER PLANEN + BERATEN GmbH	Vorhabensträger:	
18.02.2016		Datum  Datum Ralph Neumeier, Ltd. Baudirektor	
Datum 18.02.2016 Unterschrift 		Datum 18.02.2016 Unterschrift Ralph Neumeier, Ltd. Baudirektor	

