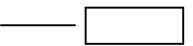

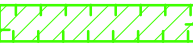
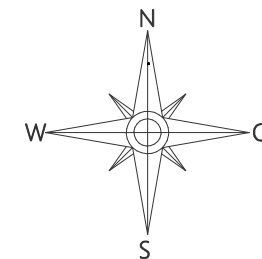


ZEICHENERKLÄRUNG

	Flurkarte / Gebäude		Planung
	Biotop		



Antrag auf wasserrechtliche Planfeststellung nach § 68 Abs. 1 WHG

d				
c				
b				
a				
Nr.	Datum	Art der Änderung	gezeichnet / geprüft	
Vorhaben:		Wildbachschutz und Feststoffrückhaltung Pletzgraben, Gew. III. Ordnung	Anlage:	Plannummer:
Vorhabensträger:		Gemeinde Schönau a. Königssee	2.2	E-UJLP-2.2
Landkreis:		Berchtesgadener Land	Ausgabe vom	29.11.2019
Gemeinde:		Schönau a. Königssee	Projekt-Nr.	11064-03
Vorhabenskennzeichnung:			Plangröße	0,12 m²
Maßstab	Übersichtslageplan		entworfen	PD
1 : 5.000			gezeichnet	FF
			geprüft	BU



aquasoli®
Ingenieurbüro

Planverfasser

29.11.2019
Datum

Ulrich Meier
Unterschrift

Gemeinde Schönau a. Königssee
Vorhabensträger

Datum Unterschrift



Dieser Plan ist urheberrechtlich geschützt. Bei Weiterleitung ist >aquasoli< als Urheber zu vermerken.

