




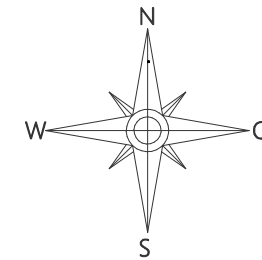
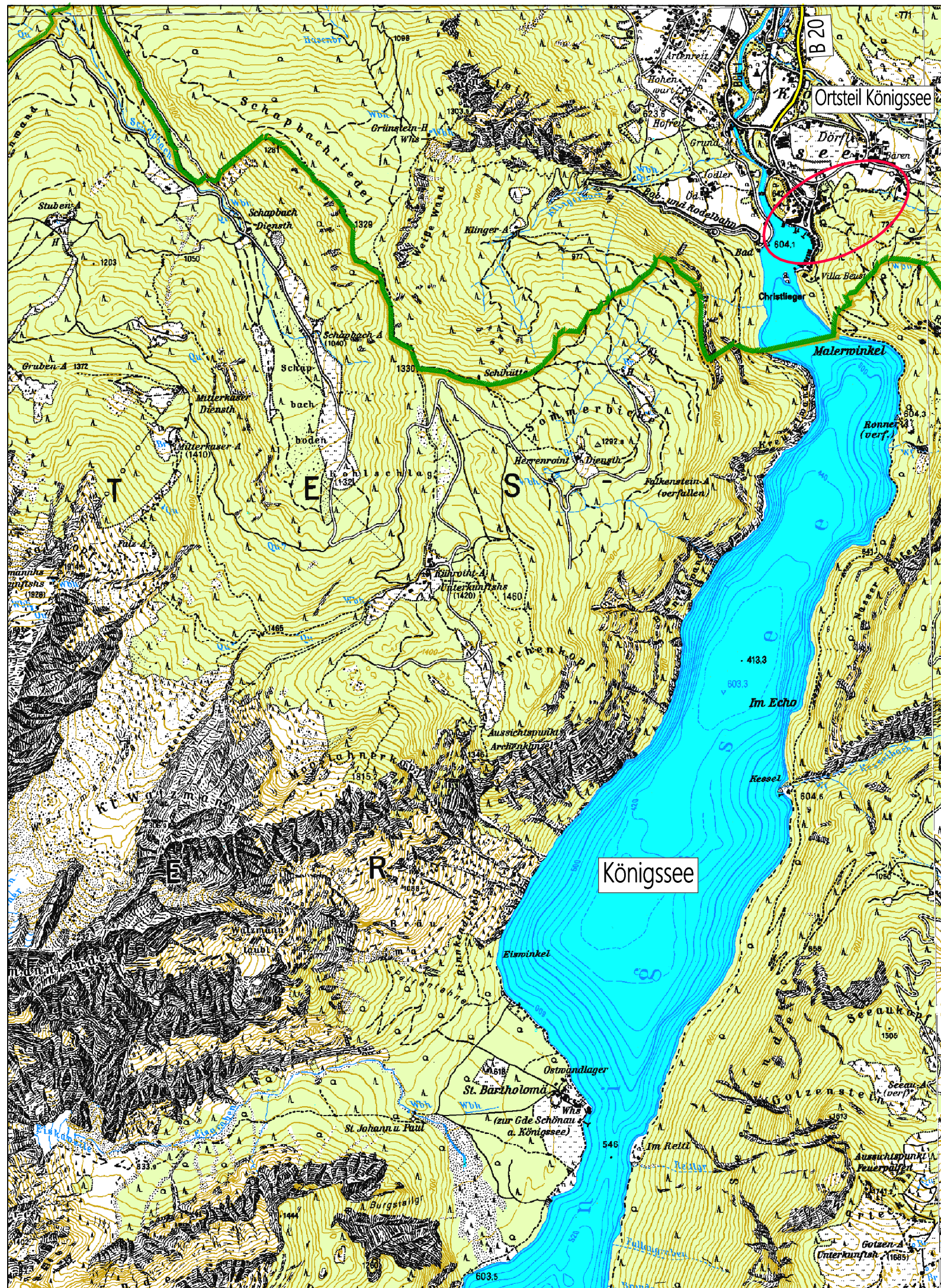


ZEICHENERKLÄRUNG

	Grenze Nationalpark		Best. See
	Best. Bundesstraße		Best. Gewässer
	Planungsgebiet		



Antrag auf wasserrechtliche Planfeststellung nach § 68 Abs. 1 WHG

d			
c			
b			
a			

Nr.	Datum	Art der Änderung	gezeichnet / geprüft
Vorhaben:		Wildbachschutz und Feststoffrückhaltung Pletzgraben, Gew. III. Ordnung	Anlage: 2.1 Plannummer: E-JEK-2.1
Vorhabensträger:		Gemeinde Schöna u. Königssee	Ausgabe vom 29.11.2019
Landkreis:		Berchtesgadener Land	Projekt-Nr. 11064-03
Gemeinde:		Schöna u. Königssee	Plangröße 0,12 m²
Vorhabenskennzeichnung:			entworfen PD
Maßstab		Übersichtskarte	gezeichnet FF
1 : 25.000			geprüft BU



aquasoli[®]
Ingenieurbüro

29.11.2019
Datum

Ulrich Meier
Unterschrift

Gemeinde Schöna u. Königssee
Vorhabensträger

Datum
Unterschrift



Dieser Plan ist urheberrechtlich geschützt. Bei Weiterleitung ist >aquasoli< als Urheber zu vermerken.