


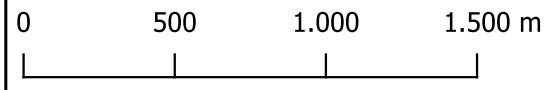
 Geplante Erweiterungsfläche

Wasserschutzgebiet

 Zone I

 Zone II

 Zone III



GBH GmbH

Geowissenschaftliches Büro

Auftraggeber:	Steinwerke Kaider Neupert - Kalk GmbH & Co. KG Albert-Neupert-Str. 6, 96231 Bad Staffelstein	
Projekt:	Norderweiterung - Steinbruch Deisenstein	
Bearbeiter:	Planinhalt / Thema:	
DR	Wasserschutzgebiet Stand: 15.10.2015 (aus Amtsblatt Nr 6/2015) - Hintergrundkarte: DOP 80 (Bayerische Vermessungsverwaltung)	
Maßstab:	Datum:	Anhang:
1:25.000	August 2022	5