Schnitt C-C
M 1:100

Station 0-133.90

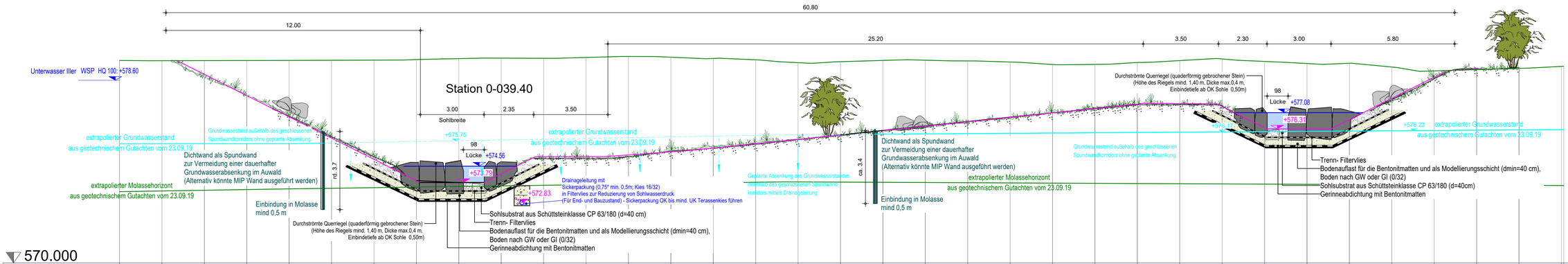

570.000

Station	Höhe Planung	Höhe Bestand
0+000.00	579.5	579.5
0+002.00	579.5	579.5
0+004.00	578.9	579.5
0+006.00	577.9	579.5
0+008.00	576.9	579.5
0+010.00	575.9	579.5
0+012.00	574.9	579.5
0+014.00	573.9	579.6
0+016.00	573.8	579.6
0+018.00	574.2	579.6
0+020.00	575.0	579.6
0+022.00	575.0	579.7
0+024.00	575.1	579.7
0+026.00	575.2	579.7
0+028.00	575.4	579.6
0+030.00	575.6	579.6
0+032.00	575.8	579.4
0+034.00	576.0	579.5
0+036.00	576.2	579.5
0+038.00	576.4	579.5
0+040.00	576.6	579.5
0+042.00	576.9	579.5
0+044.00	577.1	579.3
0+046.00	577.3	579.3
0+048.00	577.5	579.4
0+050.00	577.5	579.5
0+052.00	577.4	579.6
0+054.00	576.4	579.5
0+056.00	576.3	579.4
0+058.00	576.8	579.4
0+060.00	577.7	579.2
0+062.00	578.7	579.0
0+064.00	579.1	579.1
0+066.00		579.2
0+068.00		579.3

Schnitt B-B
M 1:100

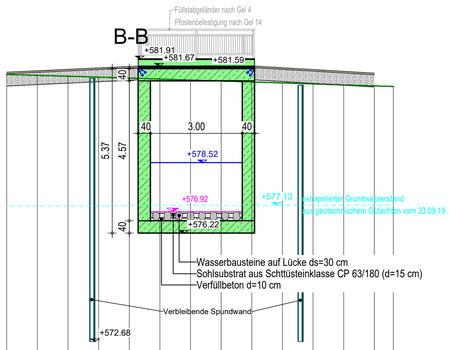

570.000

Station	Höhe
0+000.00	581.4
0+001.00	581.4
0+002.00	581.3
0+003.00	581.3
0+004.00	581.3
0+005.00	581.2
0+006.00	581.2
0+007.00	581.2
0+008.00	581.2
0+009.00	581.1
0+010.00	581.1
0+011.00	581.1
0+012.00	581.0
0+012.62	581.0

Schnitt D-D
M 1:100

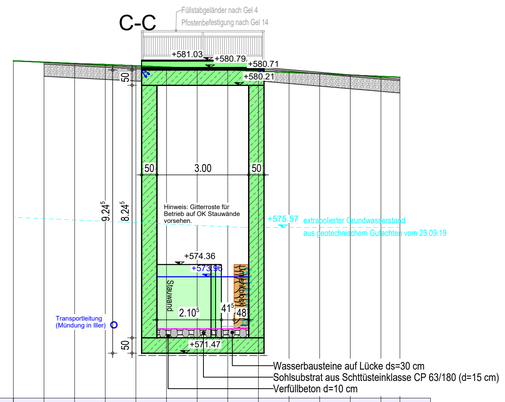

570.000

Station	Höhe
0+000.00	581.0
0+001.00	581.0
0+002.00	580.9
0+003.00	580.9
0+004.00	580.8
0+005.00	580.8
0+006.00	580.8
0+007.00	580.7
0+008.00	580.7
0+009.00	580.6
0+010.00	580.6
0+011.00	580.5
0+012.00	580.5
0+012.62	580.5

Gew.I
Iller

Freistaat Bayern / WWA Kempten

Land Baden-Württemberg / RP Tübingen

Koordinatenbezug in Lage und Höhe:

☒ Gauß-Krüger-Koordinaten ☐ UTM-Koordinaten Zone 32 ☐ lokale-Koordinaten
☐ NN, DHHN12, Status 100/130 ☒ NHN, DHHN92, Status 160 ☐ NHN, DHHN 2016, Status 170

	Datum	Änderung	Gez.
c			
b			
a			

Vorhabensträger: Land Baden Württemberg u. Freistaat Bayern vertreten durch das
Wasserwirtschaftsamt Kempten, Rottachstraße 15, 87439 Kempten
Und
Regierungspräsidum Tübingen, Konrad-Adenauer-Straße 20, 72072 Tübingen

Landkreis: Ravensburg, Unterallgäu und Memmingen
Gemeinde: Tannheim, Volkratshofen und Buxheim
Vorhabenskennzeichen:

Kempten, den
Ort, Datum
Schindele, Ltd. Baudirektor

Planer: Ingenieurbüro Dr.-Ing.Koch
Bauplanung GmbH, 87435 Kempten
TEL. 0831-521720 FAX. 0831-5217230

Kempten, den 15.10.2021
Ort, Datum
Unterschrift

Auftr. Nr. 1833-04

	Name	Datum
Bearb.	Zehnle	Dez. 20
Gez.	Zehnle	Feb. 21
Gepr.	Schuchert	März 21

Projekt: Agile Iller - Mooshauser Schwelle, Maßnahmen 5, 7, 9 und Neubau Querstich

Planungsphase: Entwurfs- und Genehmigungsplanung

Ersatz für:
Ersetzt durch:

Plan: Regelquerschnitte - Fischaufstiegsanlage

Maßstab: 1:100

CAD Nr.: W:\nem\Allplan\PRJ\1833 ÖkoV FAH Mooshauser Schwelle Fkm 50.650 (ZD)\Pld 1 3

Archiv: K:\2_Projektdaten\1833 ÖkoV FAH Mooshauser Schwelle Fkm 50.650 (WWA KE)

Anl.- Nr.: 3.3