






LEGENDE

-  Geltungsbereich
-  Grundstücksgrenze
-  Nutzungsgrenze

SPERRVERMERK – BEFRISTET

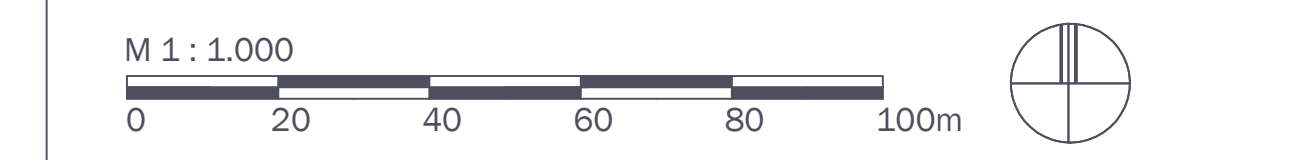
Diese Unterlage ist urheberrechtlich geschützt.
Alle Rechte vorbehalten.
Erstveröffentlichung nach Einleitung des
Anhörungsverfahrens.

0				
Nr.	Datum	Name	Geprüft	Art der Änderung

Planungsgrundlagen/ Quellen:

 **PÖYRY**
Pöyry Energy GmbH
Rainerstrasse 29
A-5020 Salzburg
AUSTRIA

Orthophoto: Land Salzburg, SAGIS



KW SCHNEIZLREUTH - LANDSCHAFTSPFLERISCHER BEGLEITPLAN

LAGEPLAN			
Dateiname	Abb. 10.1_Lageplan		
Projektnummer	16 UIG 1046/01a	Gez.	MM
Plannummer	Abb. 10.1	Plangröße	750 x 600 mm
Datum	2018-08-17	Maßstab	1 : 1.000
Änderungsnr.	-	Sonstiges	-

REGIOPLAN INGENIEURE Salzburg GmbH

Siezenheimer-Str. 39A
A-5020 Salzburg
T +43/662/45 16 22-0
E office@regioplan.org

