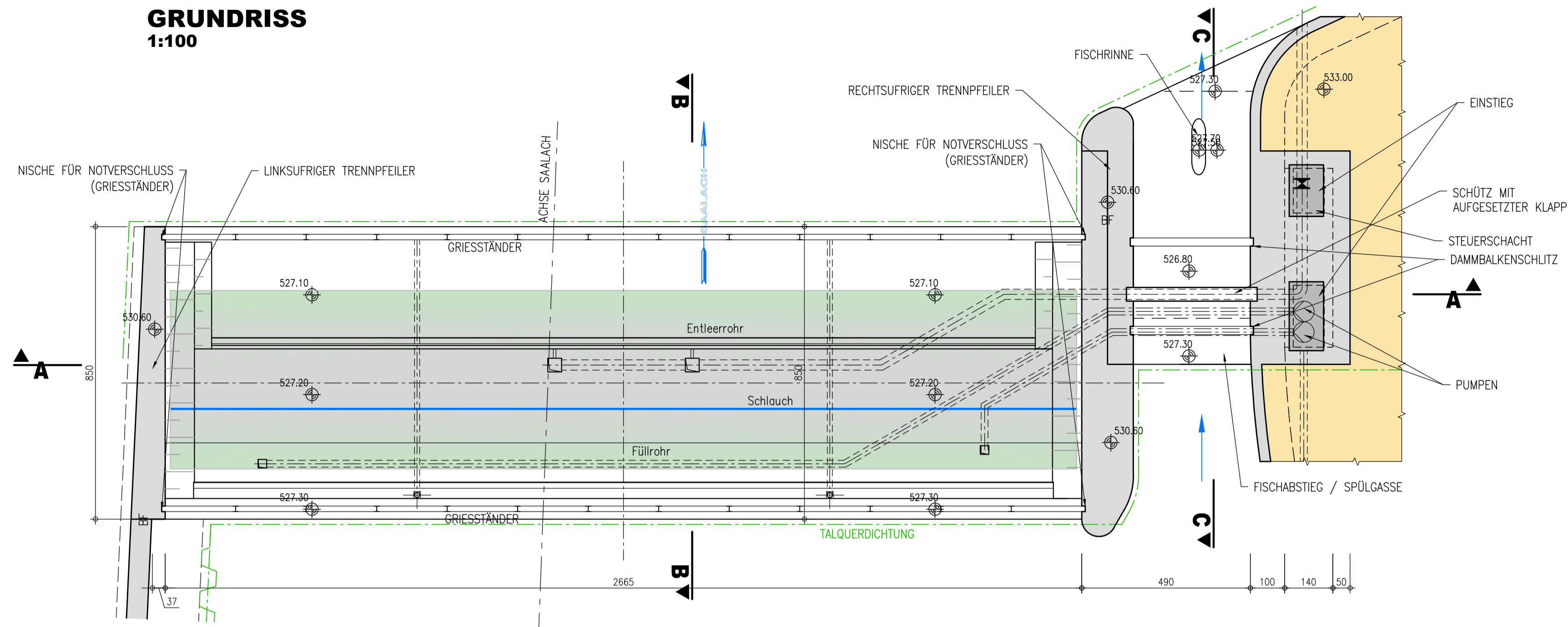
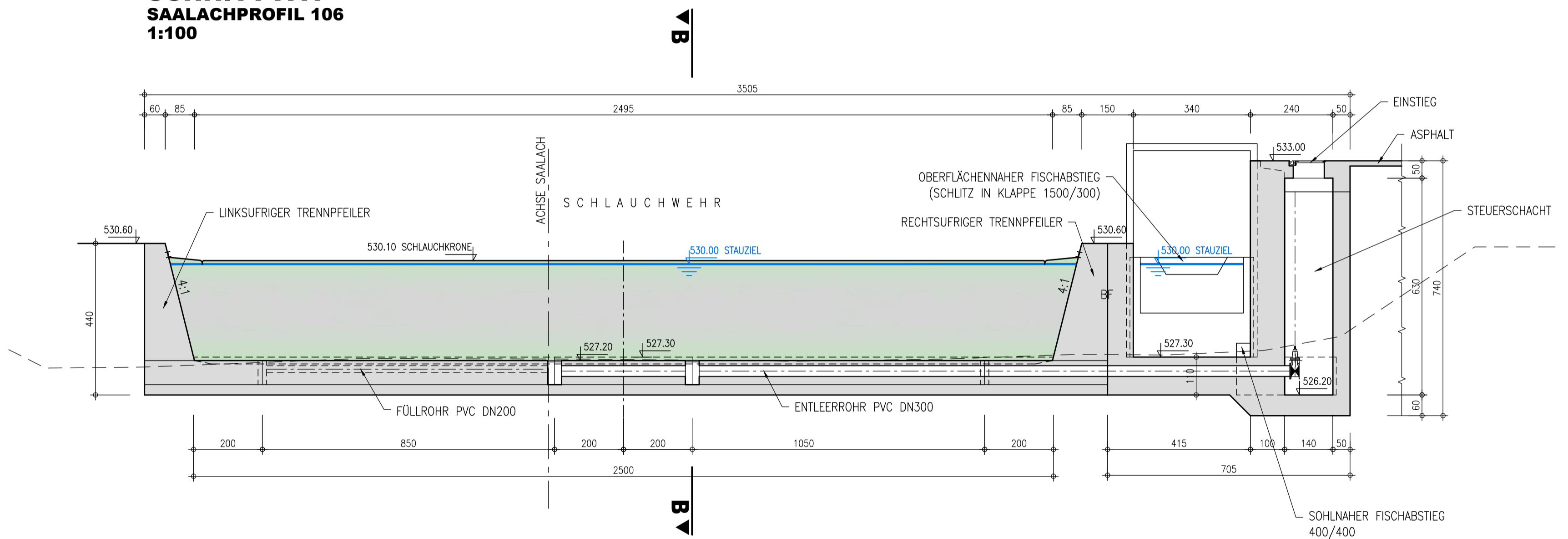


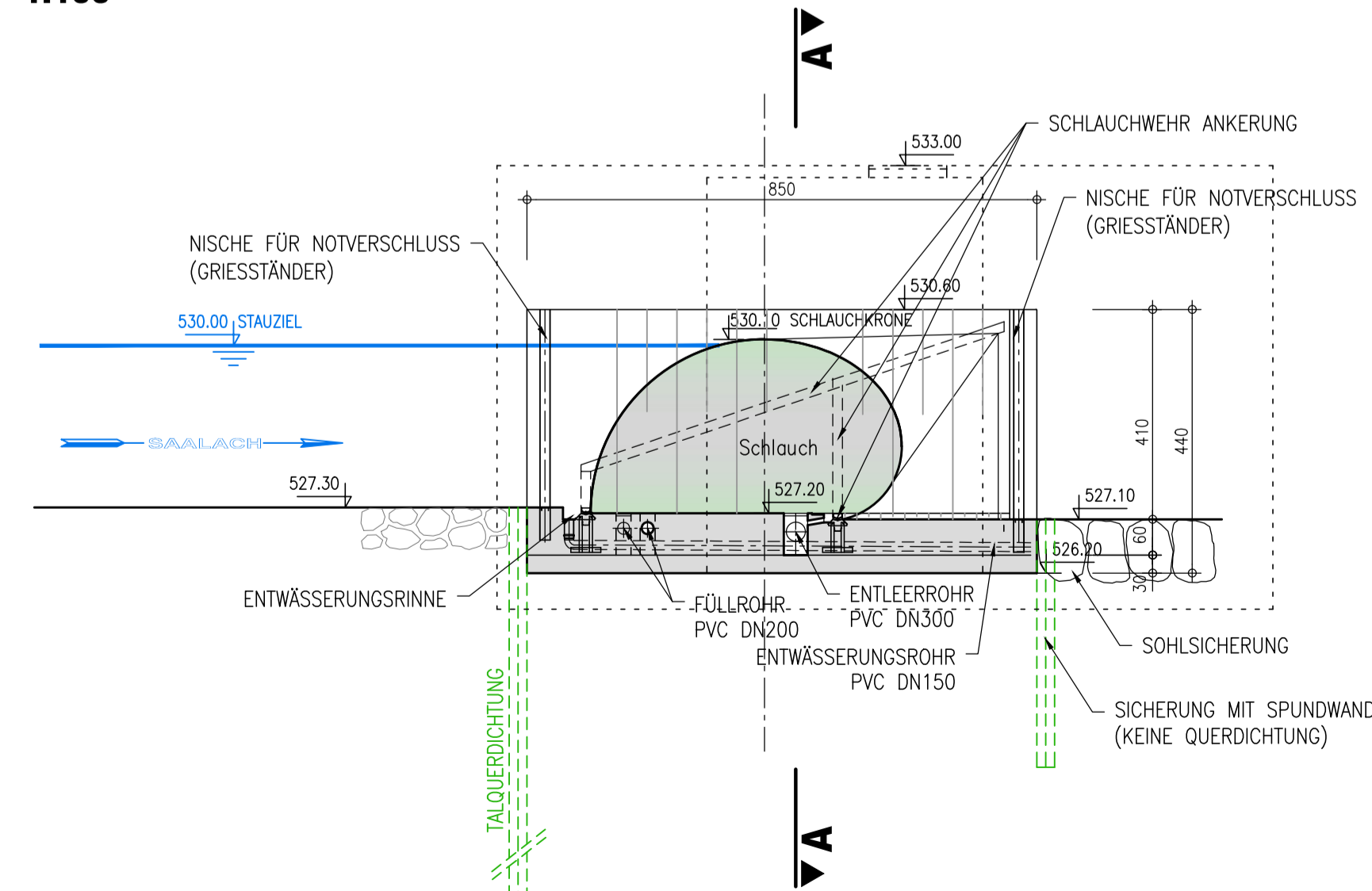
**GRUNDRISS**  
1:100



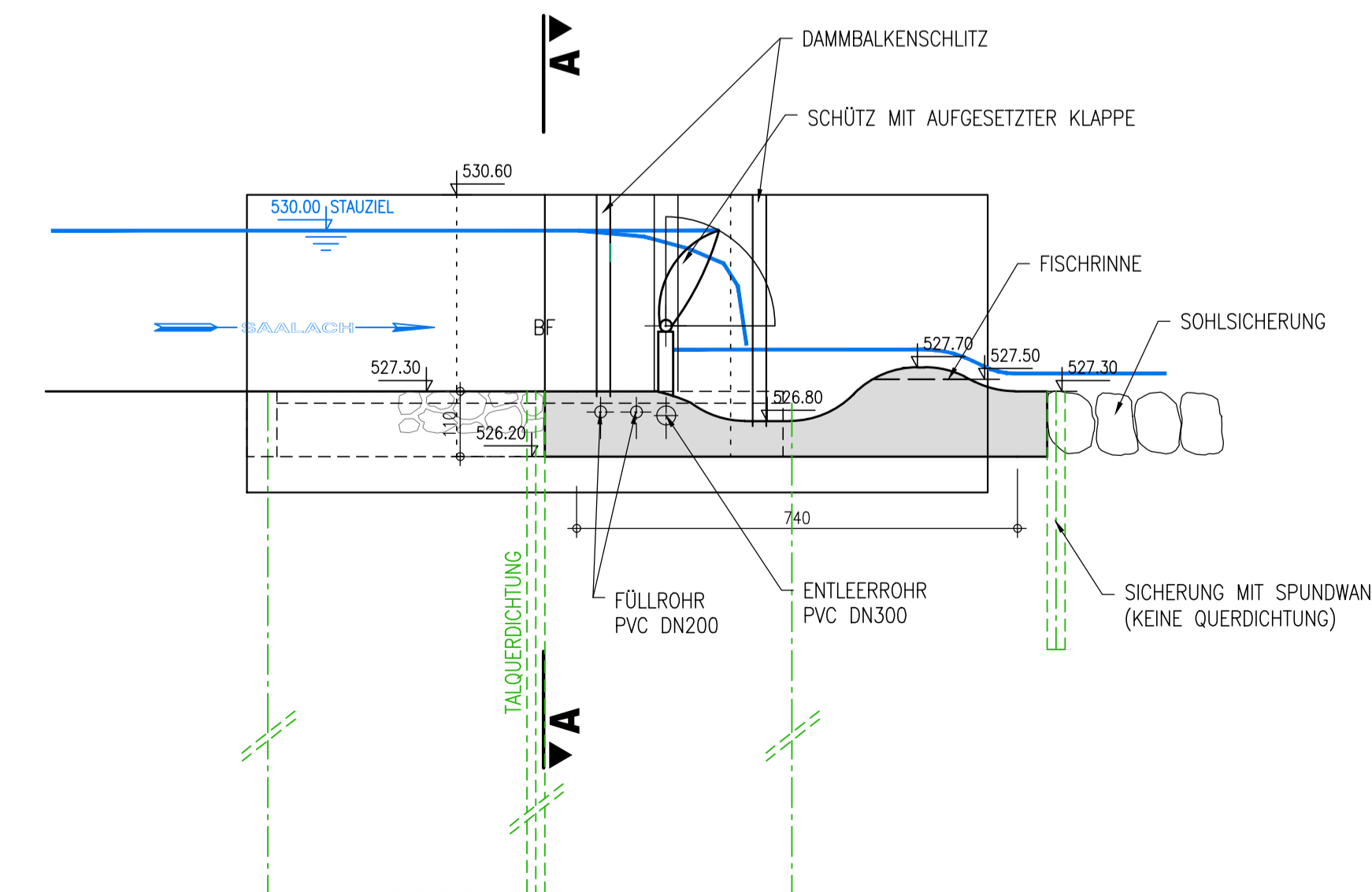
**SCHNITT A-A**  
SAALACHPROFIL 106  
1:100



**SCHNITT B-B**  
1:100

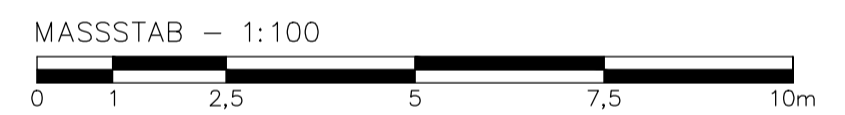


**SCHNITT C-C**  
1:100



**SPERRVERMerk - BEFRISTET**  
Diese Unterlage ist urheberrechtlich geschützt.  
Alle Rechte vorbehalten.  
Erstveröffentlichung nach Einleitung des  
Anhörungsverfahrens.

**HÖHENSYSTEME GESAMTES PROJEKT IN müA**  
müA in Österreich (METER ÜBER ADRIA)  
NN in Deutschland (NORMALNULL AMSTERDAM)  
**müNN = müA-28cm**  
(z.B. 497.52müNN = 497.80müA)



3						
2						
1						
REV.	DATUM	BEARB.	DATUM	PRÜFER	BESCHREIBUNG DER ÄNDERUNG	ZUSTIMMUNGSVERMERKE

PROJEKT: **KW SCHNEIZLREUTH**

PLANUNGSPHASE: **WASSERRECHTLICHE GENEHMIGUNG**

PLANVERFASSER:  Pöry Energy GmbH Rainerstrasse 29 A-5020 Salzburg AUSTRIA	ERSTELLT	DATUM	NAME
	GEPRÜFT	07/2017	FÜRLINGER
	FREIGEgeben	07/2017	HAIDER
	FILENAME:	B_02_03_01-04-00.dwg	
ERSATZ FÜR:			

AUFTRAGGEBER: 	PLANFREIGABE	DATUM	NAME
	AUFTRAGGEBER	04.04.2018	OBERLEITNER

OBJEKT/ABSCHNITT/BAULOS: **WEHRSTELLE**

PLANINHALT:  
**SCHLAUCHWEHR**  
**SPÜLGASSE**

PLANTYP: **GRUNDRISS; SCHNITTE**

PLANFORMAT	MASSSTAB	INTERNE PROJ.NR.	PLANNUMMER:	FREIGABE-INDEX:	REVISION:
A1	1:100	119000046	B_02_03_03	F	00