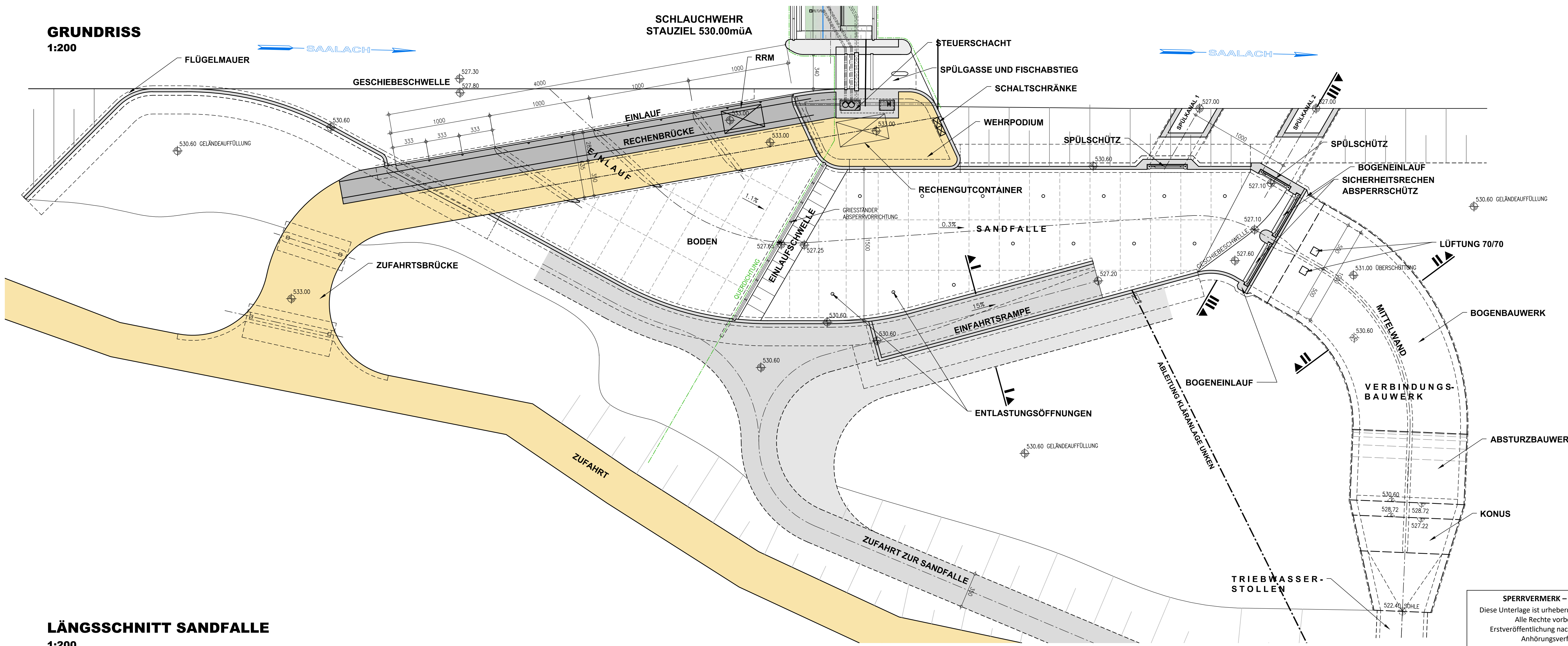
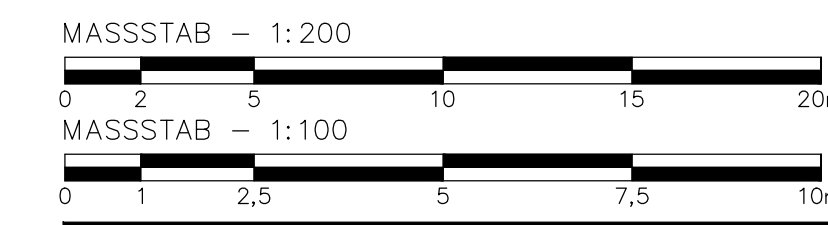
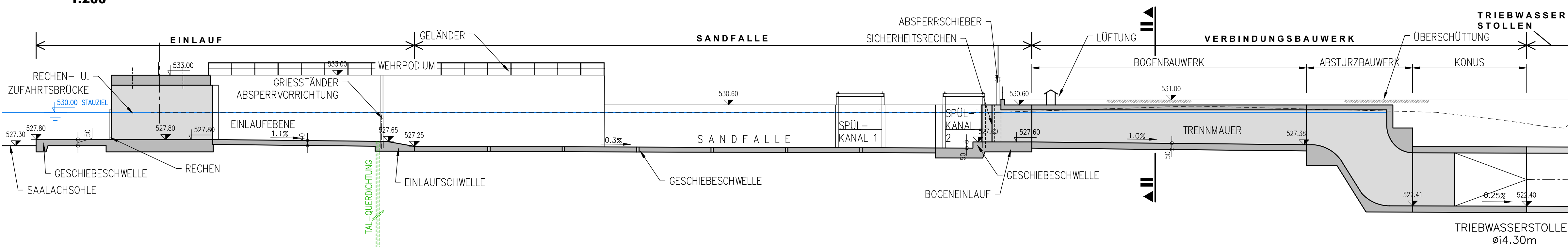


GRUNDRISS
1:200



LÄNGSSCHNITT SANDFALLE
1:200



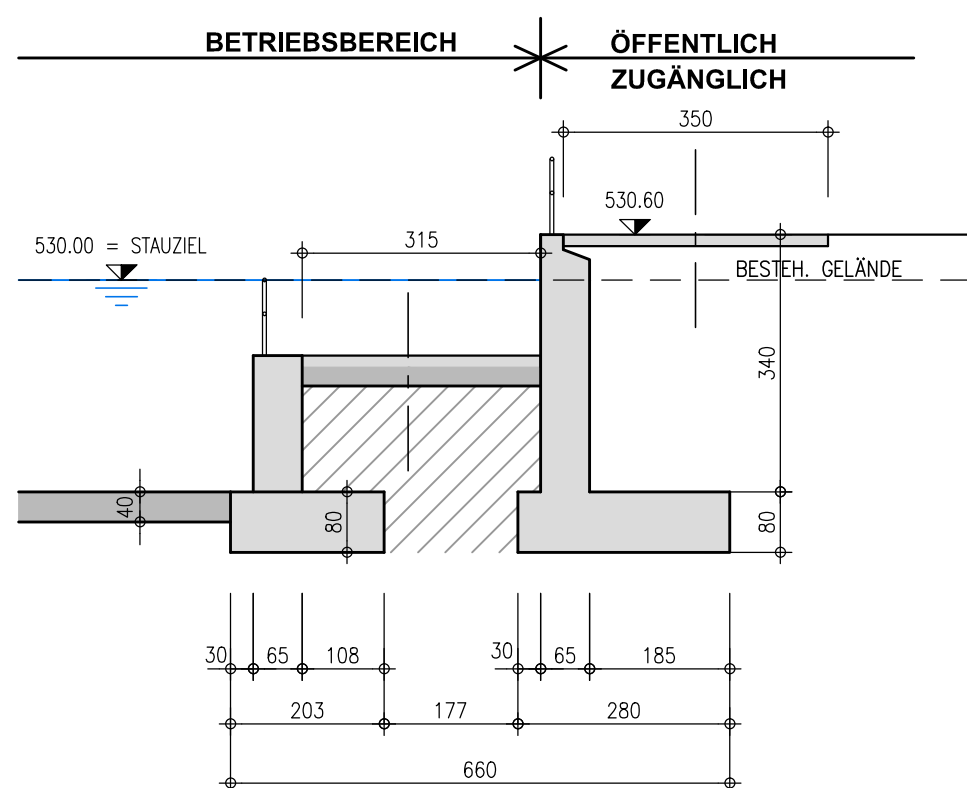
3						
2						
1						
REV.	DATUM	BEARB.	DATUM	PRÜFER	BESCHREIBUNG DER ÄNDERUNG	ZUSTIMMUNGSVERMERKE

KW SCHNEIZLREUTH

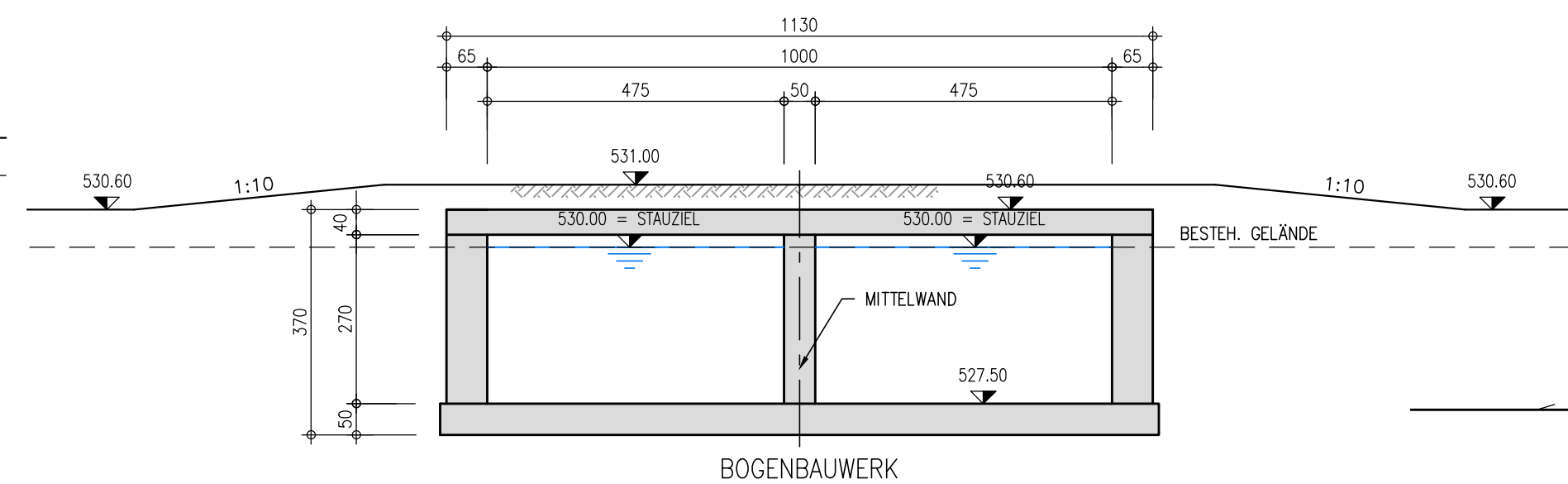
WASSERRECHTLICHE GENEHMIGUNG

PLANVERFASSER: Pöry Energy GmbH Rainerstrasse 29 A-5020 Salzburg AUSTRIA		DATUM 07/2017 NAME FÜRLINGER
AUFTRAGGEBER: WASSER KRAFT Schneizlreuth		DATUM 07/2017 NAME HAIDER
PLANFREIGABE AUFTRAGGEBER		DATUM 04.04.2018 NAME OBERLEITNER

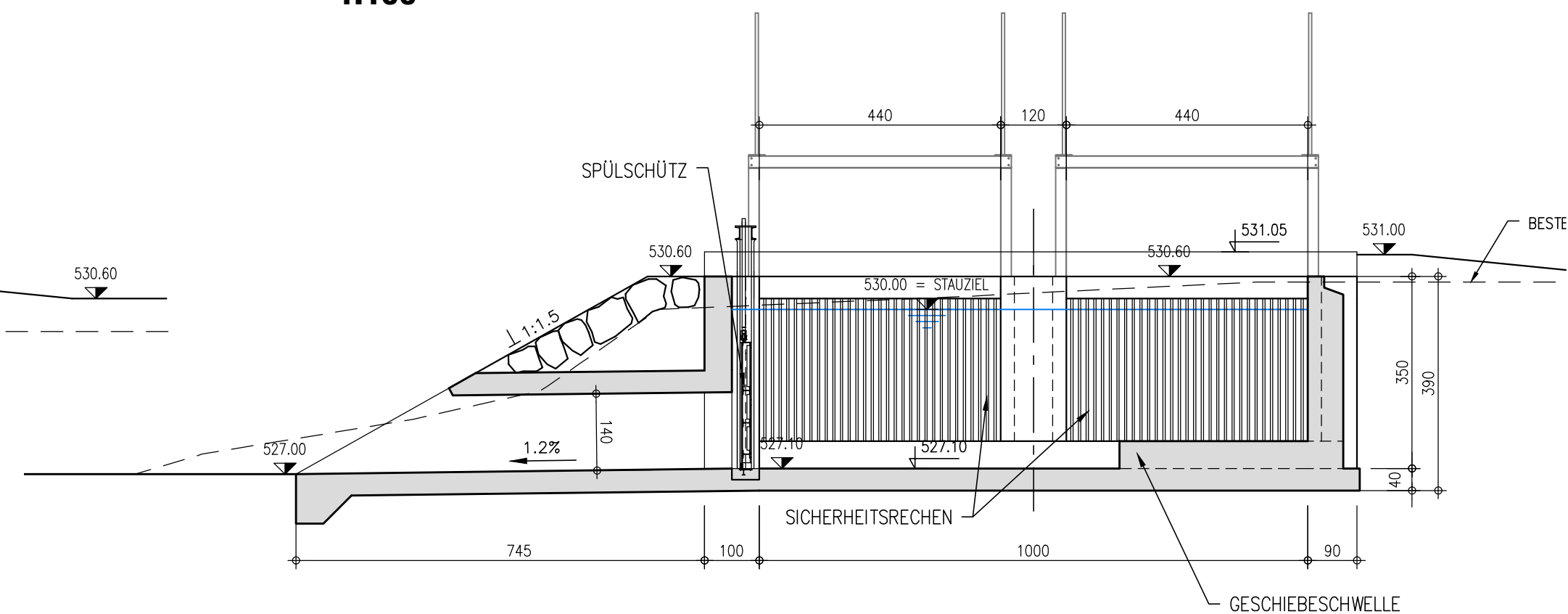
SCHNITT I-I
1:100



SCHNITT II-II
1:100



SCHNITT III-III
1:100



HÖHENSYSTEME GESAMTES PROJEKT IN müA
 müA in Österreich (METER ÜBER ADRIA)
 NN in Deutschland (NORMALNULL AMSTERDAM)
 müNN = müA-28cm
 (z.B. 497.52müNN = 497.80müA)

SPERRVERMERK – BEFRISTET
 Diese Unterlage ist urheberrechtlich geschützt.
 Alle Rechte vorbehalten.
 Erstveröffentlichung nach Einleitung des
 Anhörungsverfahrens.

WEHRSTELLE			
PLANINHALT: SANDFALLE EINLAUF VERBINDUNGSBAUWERK			
PLANTYP: GRUNDRISS; SCHNITTE		ANLAGE:	
PLANFORMAT A1	MASSSTAB 1:200	INTERNE PROJ.NR. 119000046	PLANNUMMER: B_02_03_02
FREIGABE-INDEX: F	REVISION: 00		