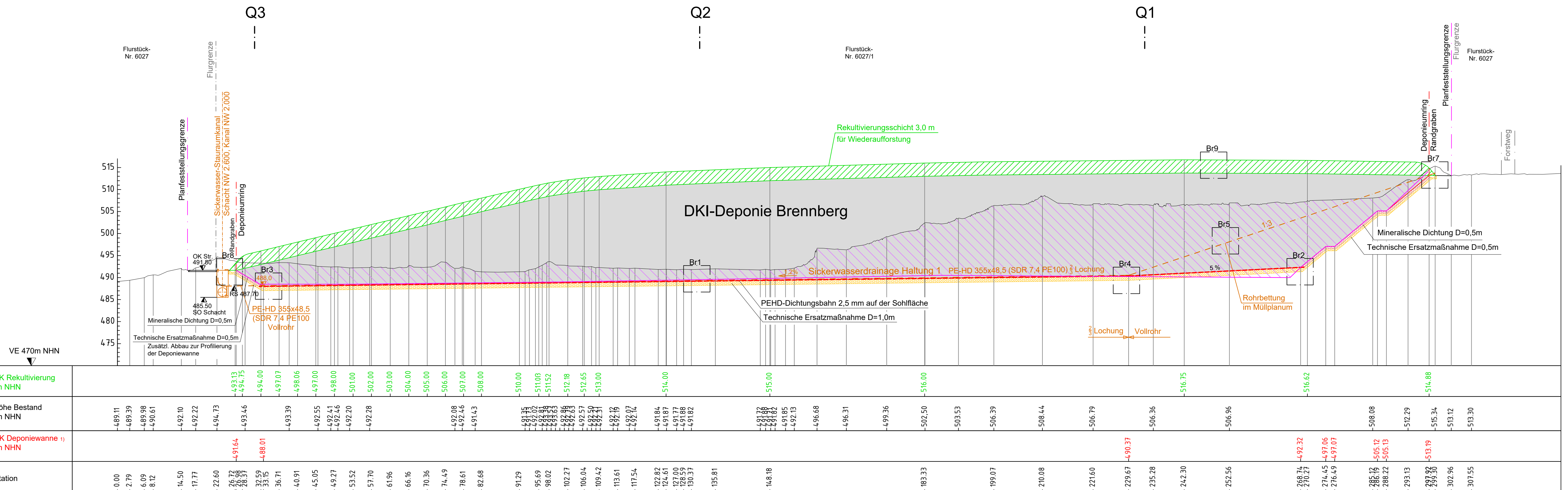


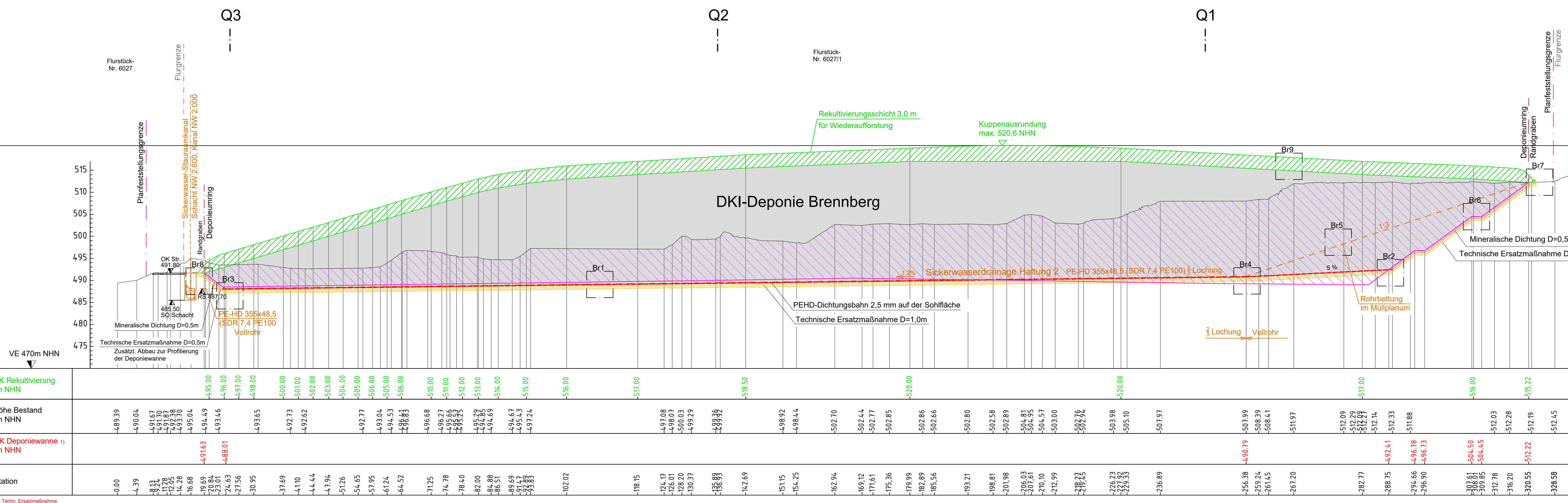
Längsprofil L1



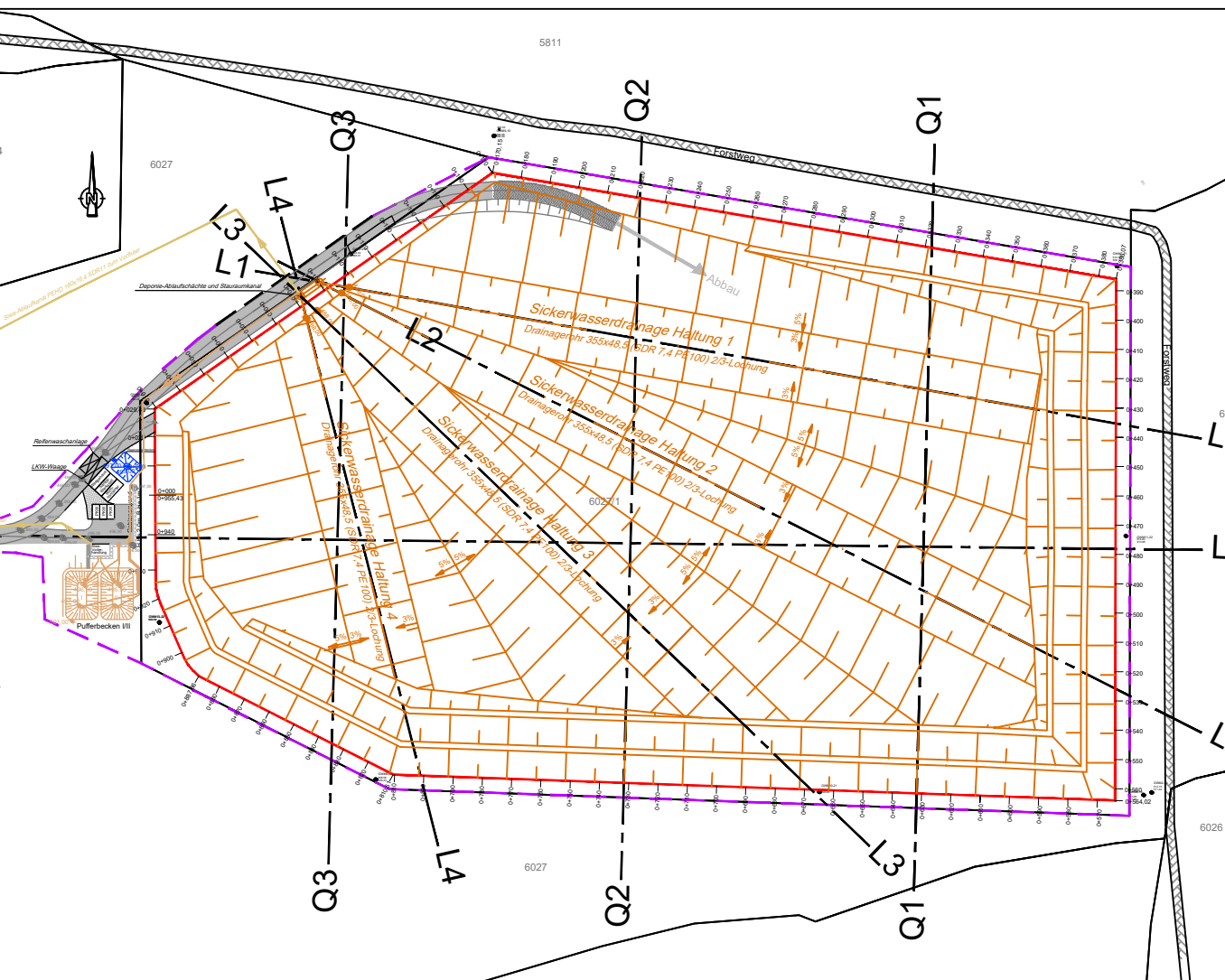
Legende:

- Rekultivierungsschicht 3.0 m für Wiederaufforstung
- DK1-Deponie Brenntag
- Rest-Sandabbau
- Techn. Ersatzmaßnahme für die geolog. Barriere
- Mineralische Dichtung im Böschungsbereich
- PEHD-Dichtungsbahn 2,5 mm auf der Sohlfäche Höchster zu erwartender freier Grundwasserspiegel (Fachanlagenteil 12.1)
- Sohle Sandabbau gem. Bescheid

Längsprofil L2



Übersichtslageplan o. M.



Gillingen, den 18.08.2023
 Aisligen, den 18.08.2023
 Aisligen, den 18.08.2023

Ingenieurbüro Haas-Kahlenberg GmbH
 Dipl.-Ing. Univ. Gerhard Haas-Kahlenberg
 -Planersteller -

Rosshaupter Kiesgesellschaft mbH
 Rudolf Lipp
 -Antragsteller -

Rosshaupter Kiesgesellschaft mbH
 Marcus Kling
 -Antragsteller -

Nr.:	Änderungen	geänd. am	Bearbeiter	gepr. am	Projektleiter
Vorhaben:		Plannummer: BR-01_32_G		Maßstab: 1:500	
DKI-Boden- und Bauschuttdeponie Brenntag		Anlage 5.1		Standort: Landkreis Günzburg	
Planinhalt		gezeichnet		Name	
Längsprofile L1 und L2		18.08.2023		Fischer	
geprüft		18.08.2023		Ha-Ka	
Entwurfsverfasser:		Vorhabensträger:		Lauringer Str. 75	
Ingenieurbüro HAAS-KAHLENBERG GmbH Bauwesen - Umwelttechnik Talhofstraße 14 82205 Gillingen Tel. 08106/271485 ingenieurbuero@haas-kahlenberg.de		Rosshaupter Kiesgesellschaft mbH		89344 Aisligen Tel. 09075/95 72 0 Fax: 09075/95 72 3	

HK

RKG

Diese Zeichnung unterliegt dem Urheberrecht. Ohne Genehmigung ist keine Kopie oder Weitergabe erlaubt.