







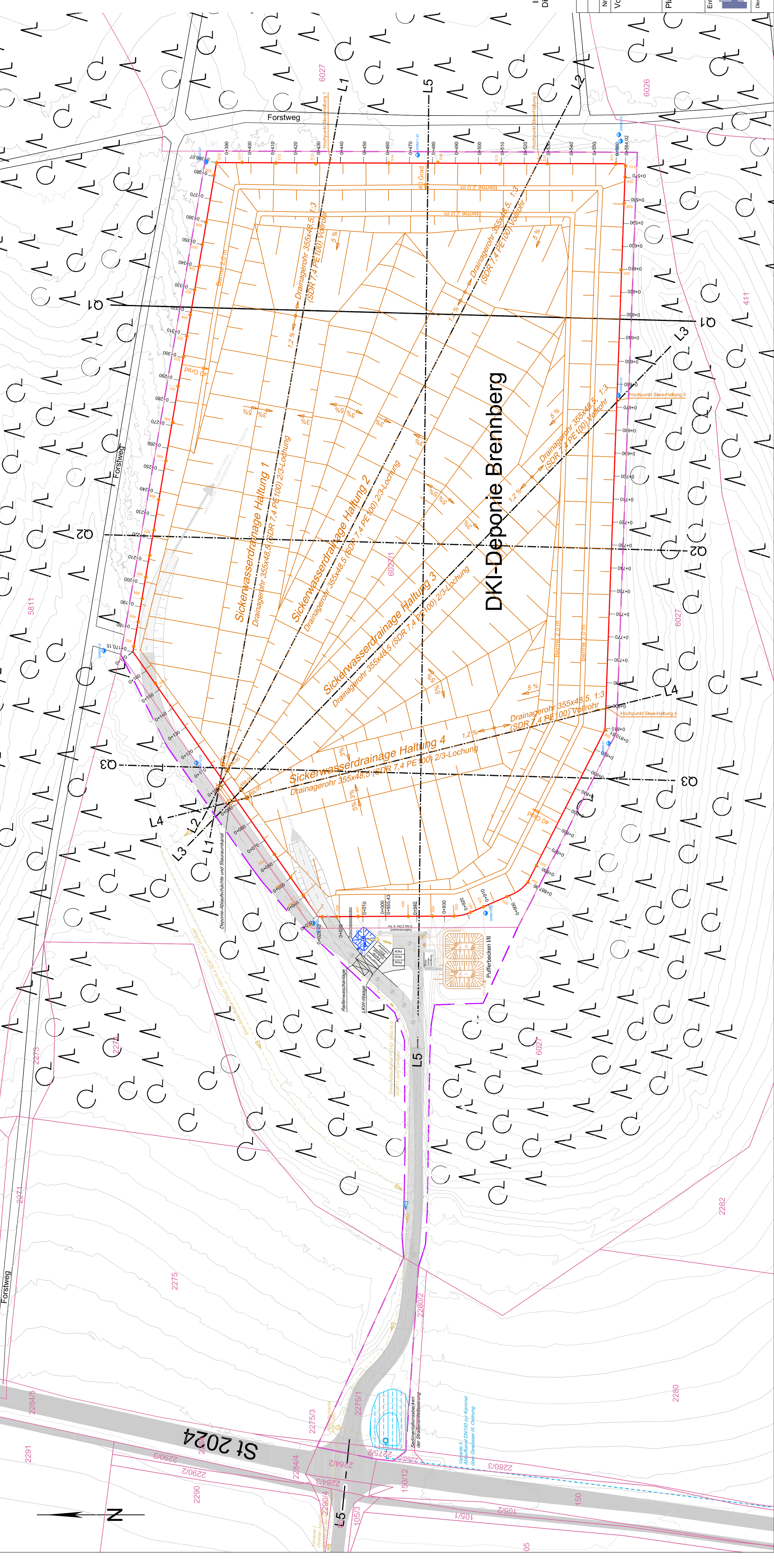
LEGENDE

Deponieumring Eingriff DKI-Deponie Brennbrenberg 5,8 ha
 Grenze Abbau gem. Verlängerung zu den Bescheiden
 v. 23.06.2009 und 21.05.2010 Nr. 42 Az.6024/7

Flurgrenzen und Flur-Nummern Landesamt für Digitalisierung
 Landesamt für Digitalisierung, Breitband und Vermessung, 11.06.2022

Planfeststellungsgrenze im vorliegenden Verfahren 6,9 ha

-  Drohnenbefliegung vom 13.02.2023
-  Riwa GmbH
-  OK Deponiewanne Deponie Brennbrenberg
-  Versickerungsfläche für unversmützes Oberflächenwasser der Deponiezufahrt
-  Waldbestand
-  Bestand GW-Messstellen



DKI-Deponie Brennbrenberg

Aislingen, den 18.08.2023

Aislingen, den 18.08.2023

Aislingen, den 18.08.2023

Ingenieurbüro Haas-Kahlenberg GmbH
 Dipl.-Ing. Univ. Gerhard Haas-Kahlenberg
 - Planersteller -

Rosshaupter Kiesgesellschaft mbH
 Rudolf Lipp
 - Antragsteller -

Rosshaupter Kiesgesellschaft mbH
 Marcus Kling
 - Antragsteller -

Nr.:	Änderungen	geänd. am	Bearbeiter	gepr. am	Projektleiter
Vorhaben: DKI-Boden- und Bauschuttedeponie Brennbrenberg					
Plannummer: BR-01_12_G Maßstab: 1:1.000					
Anlage 4.1 Standort: Landkreis Günzburg					
Planstand: Genehmigungsplanung					
Planinhalt					
Lageplan Deponiewanne DKI					
Vorhabensträger:					
Entwurfsverfasser:			Unterschift		
Ingenieurbüro HAAS - KAHLBERG GmbH Bauwesen + Umweltschutz Talhofstraße 14, 82206 Gabling, Tel. 08105271485 ingenieurbuero@haas-kahlenberg.de			Fischer		
Rosshaupter			Ha-Ka		
Kiesgesellschaft mbH			Ha-Ka		
Lauinger Str. 75 89344 Aislingen Tel.: 09075/95 72 0 Fax: 09075/95 72 23			Ha-Ka		

Diese Zeichnung unterliegt dem Urheberrecht. Ohne Genehmigung ist keine Kopie oder Weitergabe erlaubt.