



Legende

-  Bahnstrecke Bestand/ Geplant (Grobrassen)
-  Straßennetz
-  Abstandsfläche 20m von Straßen
-  Bebauung: Wohnbauflächen / Industrie- und Gewerbeflächen
-  Sport-, Freizeit- und Erholungsflächen
-  300 m Abstand zu geschlossener Bebauung
-  Biotope
-  Ökoflächen
-  Landschaftliche Vorbehaltsgebiete
-  Waldflächen
-  Landschaftsschutzgebiete
-  Naturschutzgebiete
-  Vogelschutzgebiete
-  FFH/Natura 2000
-  Naturpark
-  Vorranggebiete Rohstoff
-  Vorbehaltsgebiete Rohstoff
-  Fließgewässer
-  Stehende Gewässer
-  60 m Abstand von Gewässer
-  Überschwemmungsgebiete (HQ Häufig, festgesetzt, vorläufig gesichert, HQ100, HQ Extrem)
-  Wasserschutzgebiete
-  Vorbehaltsgebiete Wasserversorgung
-  Vorranggebiete Wasserversorgung




Alternativenuntersuchung zum Deponievorhaben Kling-Gruppe
 Lageplan "Grüne-Wiese"-Standorte
 S 13.28 Ettenbeuren
 M 1: 15.000
 Anlage 62

Planung:



Ingenieurbüro HAAS-KAHLENBERG GmbH
 Bauwesen + Umwelttechnik
 Thalhofstraße 14 · 82205 Gilching · Tel. 08105/27 14 85

Vorhabensträger:



Roßhauptener Kiesgesellschaft mbH
 Lauinger Str. 75
 89344 Aislingen

Aufgestellt 25.10.2022