





















- ### Legende
-  Bahnstrecke Bestand/ Geplant (Grobrassen)
 -  Straßennetz
 -  Abstandsfläche 20m von Straßen
 -  Bebauung: Wohnbauflächen / Industrie- und Gewerbeflächen
 -  Sport-, Freizeit- und Erholungsflächen
 -  300 m Abstand zu geschlossener Bebauung
 -  Biotope
 -  Ökoflächen
 -  Landschaftliche Vorbehaltsgebiete
 -  Waldflächen
 -  Landschaftsschutzgebiete
 -  Naturschutzgebiete
 -  Vogelschutzgebiete
 -  FFH/Natura 2000
 -  Naturpark
 -  Vorranggebiete Rohstoff
 -  Vorbehaltsgebiete Rohstoff
 -  Fließgewässer
 -  Stehende Gewässer
 -  60 m Abstand von Gewässer
 -  Überschwemmungsgebiete (HQ Häufig, festgesetzt, vorläufig gesichert, HQ100, HQ Extrem)
 -  Wasserschutzgebiete
 -  Vorbehaltsgebiete Wasserversorgung
 -  Vorranggebiete Wasserversorgung
 -  Flugbetriebsflächen / 300 m Abstand zu Start- und Landebahn

Alternativenuntersuchung zum Deponievorhaben Kling-Gruppe
Lageplan "Grüne-Wiese"-Standorte S 13.5 Untermedlingen
 M 1: 15.000
 Anlage 39

Planung:
 Ingenieurbüro HAAS-KAHLENBERG GmbH
 Bauwesen + Umwelttechnik
 Thalhofstraße 14 · 82205 Gilching · Tel. 08105/27 14 85

Vorhabensträger:
 Roßhauptener Kiesgesellschaft mbH
 Lauinger Str. 75
 89344 Aislingen

Aufgestellt 18.08.2023

