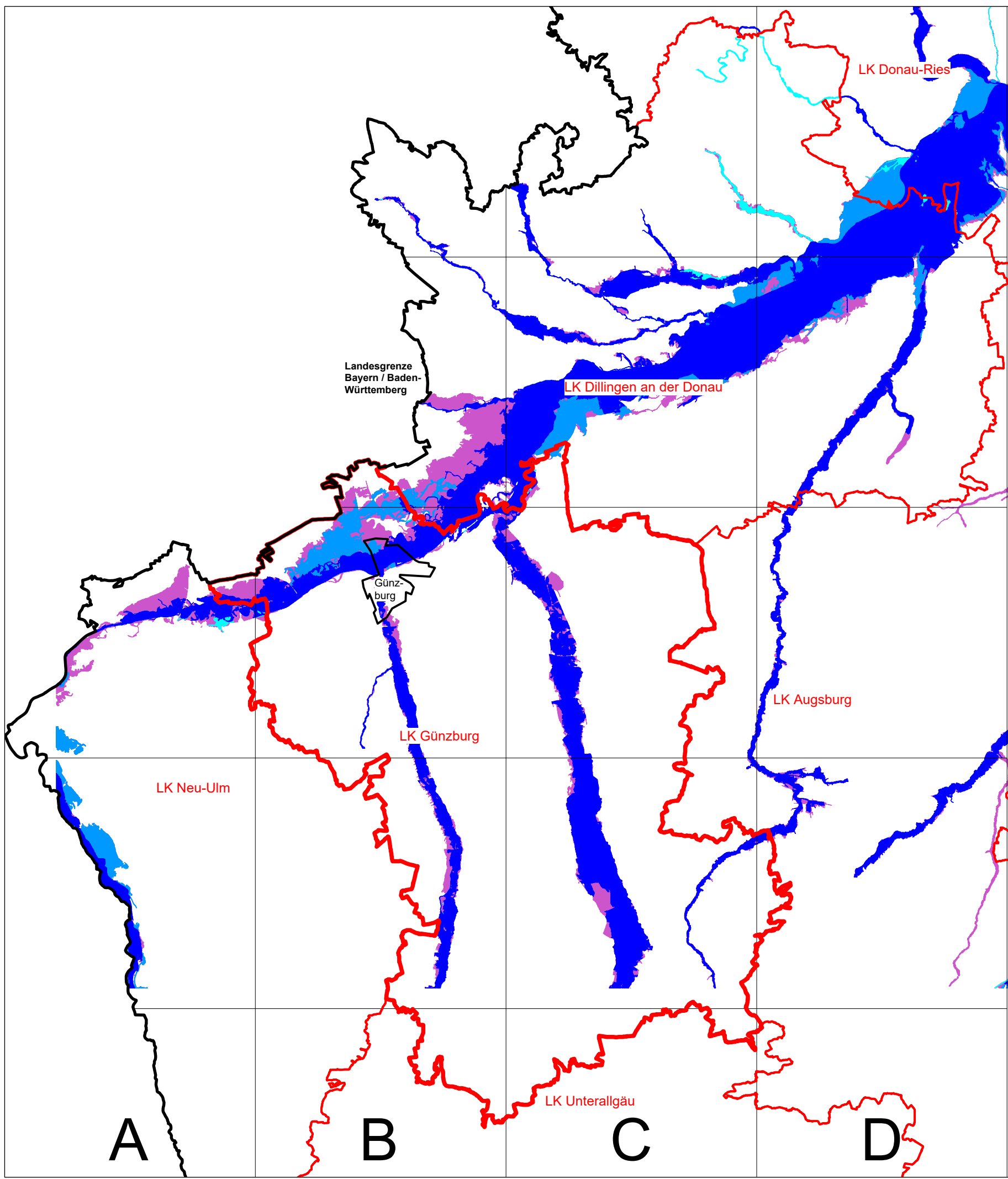






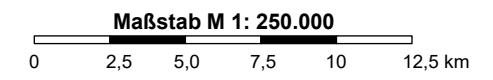


1  
2  
3  
4  
5





### Legende

-  Hochwassergefahrenflächen HQ Häufig
-  Festgesetzte und vorläufig gesicherte Überschwemmungsgebiete
-  Hochwassergefahrenflächen und hochwassergeschützte Gebiete HQ100
-  Hochwassergefahrenfläche HQ Extrem



**Alternativenuntersuchung zum Deponievorhaben Kling-Gruppe**  
Überschwemmungsgebiete  
M 1: 250.000  
Anlage 17

Planung:  
 Ingenieurbüro HAAS-KAHLENBERG GmbH  
Bauwesen + Umwelttechnik  
Thalhofstraße 14 · 82205 Gilching · Tel. 08105/27 14 85

Vorhabensträger:  
 Roßhauptener Kiesgesellschaft mbH  
Lauinger Str. 75  
89344 Aislingen