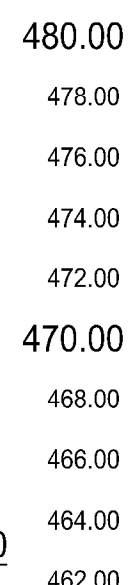


Achse:
LS 1
Höhenplan:
HP GS 1
Maßstab:
1 : 500
Überhöhung:
1 : 2
DHHN 460.00



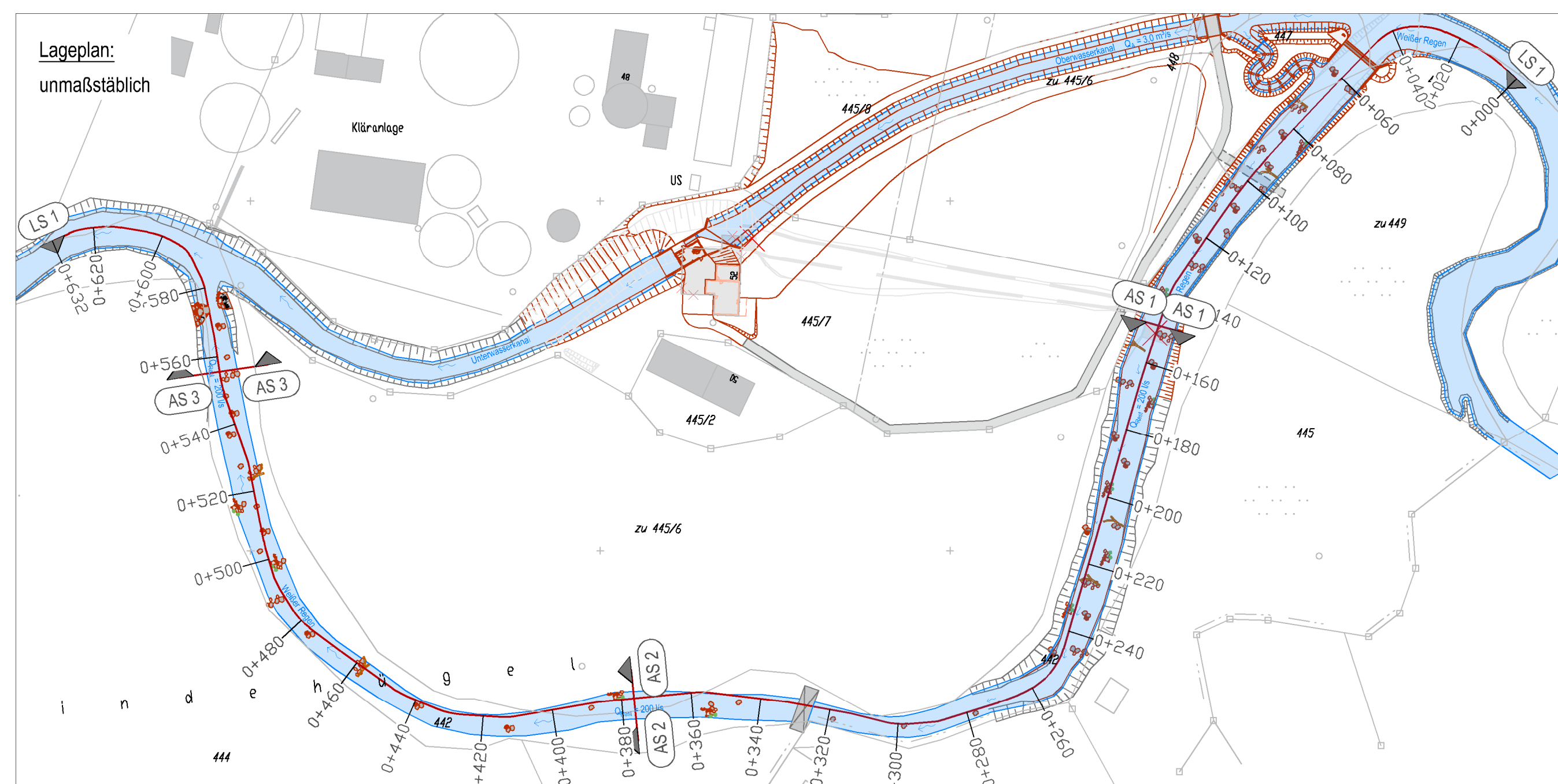
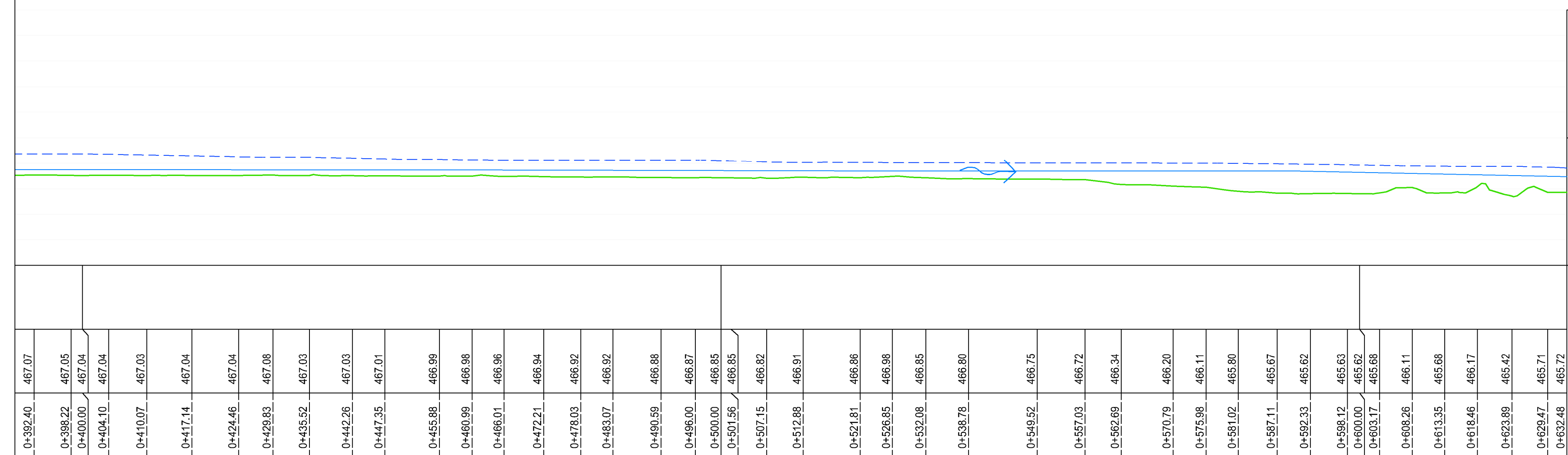
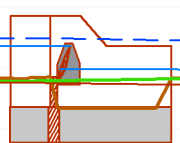
Geländehöhe geplant

Geländehöhe Urgelände

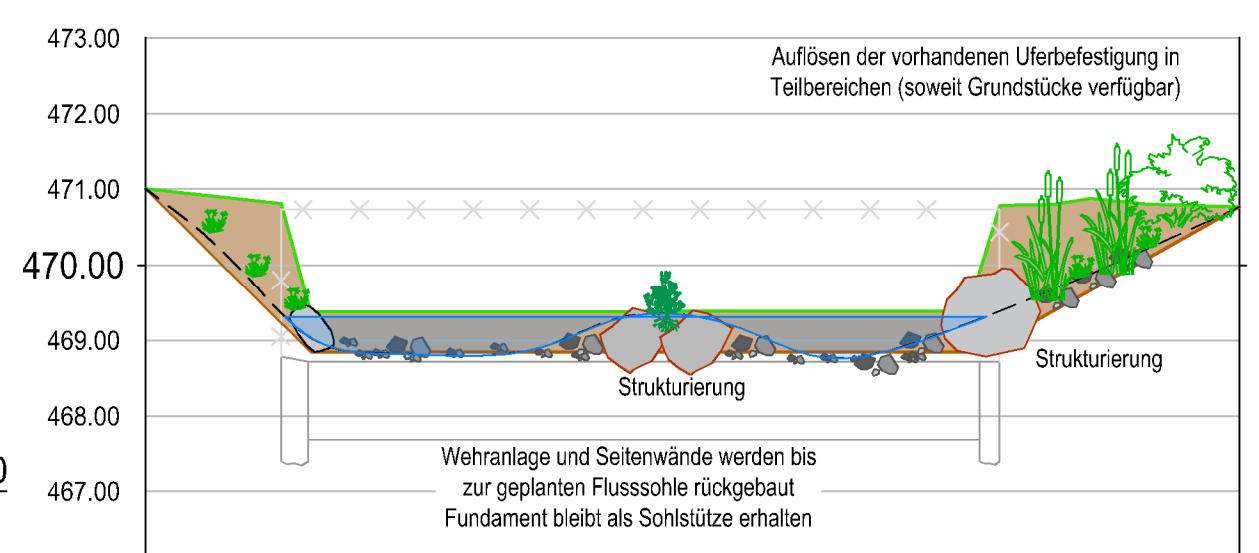
Stationierung

0+000.00	469.85	469.85
0+005.07	469.78	469.78
0+010.66	469.62	469.62
0+015.94	469.62	469.62
0+022.82	469.62	469.62
0+028.30	469.62	469.62
0+033.34	469.62	469.62
0+039.13	469.61	469.61
0+044.19	469.57	469.57
0+050.61	469.59	469.59
0+058.97	469.66	469.66
0+065.35	469.65	469.65
0+071.51	469.67	469.67
0+082.43	469.55	469.55
0+088.79	469.55	469.55
0+095.00	469.57	469.57
0+100.00	469.48	469.48
0+101.17	469.45	469.45
0+108.18	469.36	469.36
0+113.96	469.43	469.43
0+119.36	469.62	469.62
0+124.87	469.27	469.27
0+131.32	469.27	469.27
0+138.42	469.17	469.17
0+141.47	469.18	469.18
0+146.41	469.40	469.40
0+154.82	468.03	468.03
0+163.98	468.02	468.02
0+171.56	468.01	468.01
0+177.74	467.97	467.97
0+183.97	467.96	467.96
0+192.41	467.86	467.86
0+195.56	467.77	467.77
0+200.00	467.70	467.70
0+201.66	467.69	467.69
0+208.92	467.70	467.70
0+213.99	467.66	467.66
0+220.54	467.67	467.67
0+226.94	467.74	467.74
0+231.97	467.69	467.69
0+236.99	467.66	467.66
0+243.09	467.66	467.66
0+246.55	467.66	467.66
0+253.87	467.63	467.63
0+258.31	467.80	467.80
0+263.02	467.64	467.64
0+270.41	467.76	467.76
0+277.18	467.63	467.63
0+283.35	467.60	467.60
0+288.77	467.55	467.55
0+297.25	467.46	467.46
0+300.00	467.43	467.43
0+302.43	467.43	467.43
0+310.61	467.19	467.19
0+320.20	467.18	467.18
0+323.67	467.19	467.19
0+331.36	467.15	467.15
0+336.74	467.14	467.14
0+343.64	467.11	467.11
0+348.77	467.12	467.12
0+354.92	467.11	467.11
0+362.70	467.09	467.09
0+368.06	467.09	467.09
0+376.97	467.04	467.04
0+383.43	467.06	467.06
0+392.40	467.07	467.07

Wehranlage



Achse:
AS 1
Höhenplan:
HP AS 1
Maßstab:
1 : 100
Überhöhung:
1 : 1
DHHN 466.00



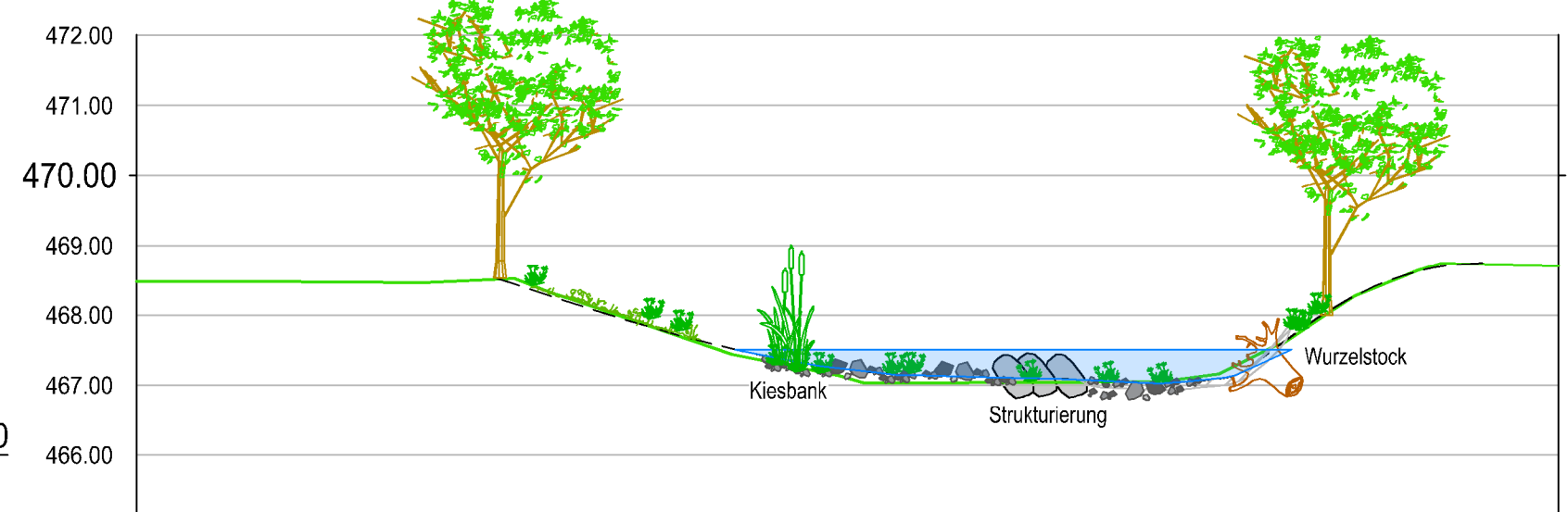
Geländehöhe geplant

Geländehöhe Urgelände

Stationierung

0+000.00	471.00	471.00
0+001.80	470.81	470.81
0+002.18	469.38	469.38
0+010.87	469.39	469.39
0+011.30	470.78	468.85
0+013.04	470.60	470.60
0+013.59	470.86	470.86
0+013.27	470.80	470.80
0+014.47	470.77	470.77

Achse:
AS 2
Höhenplan:
HP AS 2
Maßstab:
1 : 100
Überhöhung:
1 : 1
DHHN 465.00

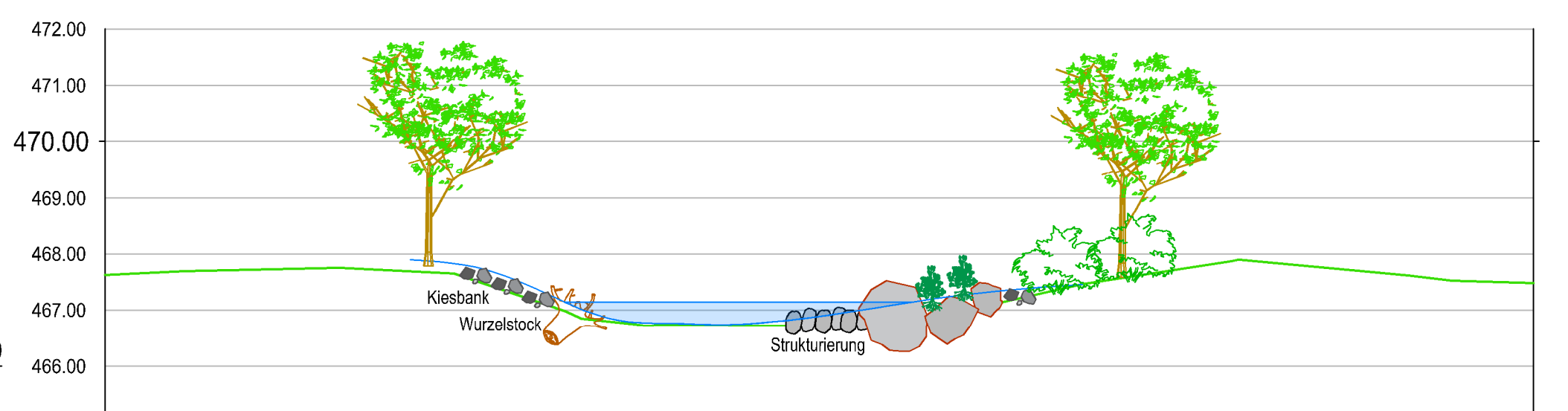


Geländehöhe Urgelände

Stationierung

0+000.00	468.48	468.48
0+001.76	468.48	468.48
0+004.10	468.47	468.47
0+005.39	468.52	468.52
0+005.93	468.31	468.31
0+008.50	467.44	467.44
0+010.00	467.13	467.13
0+010.97	467.04	467.04
0+014.61	467.05	467.05
0+015.44	467.16	467.16
0+016.26	467.57	467.57
0+017.00	468.02	468.02
0+018.28	468.64	468.64
0+020.26	468.71	468.71

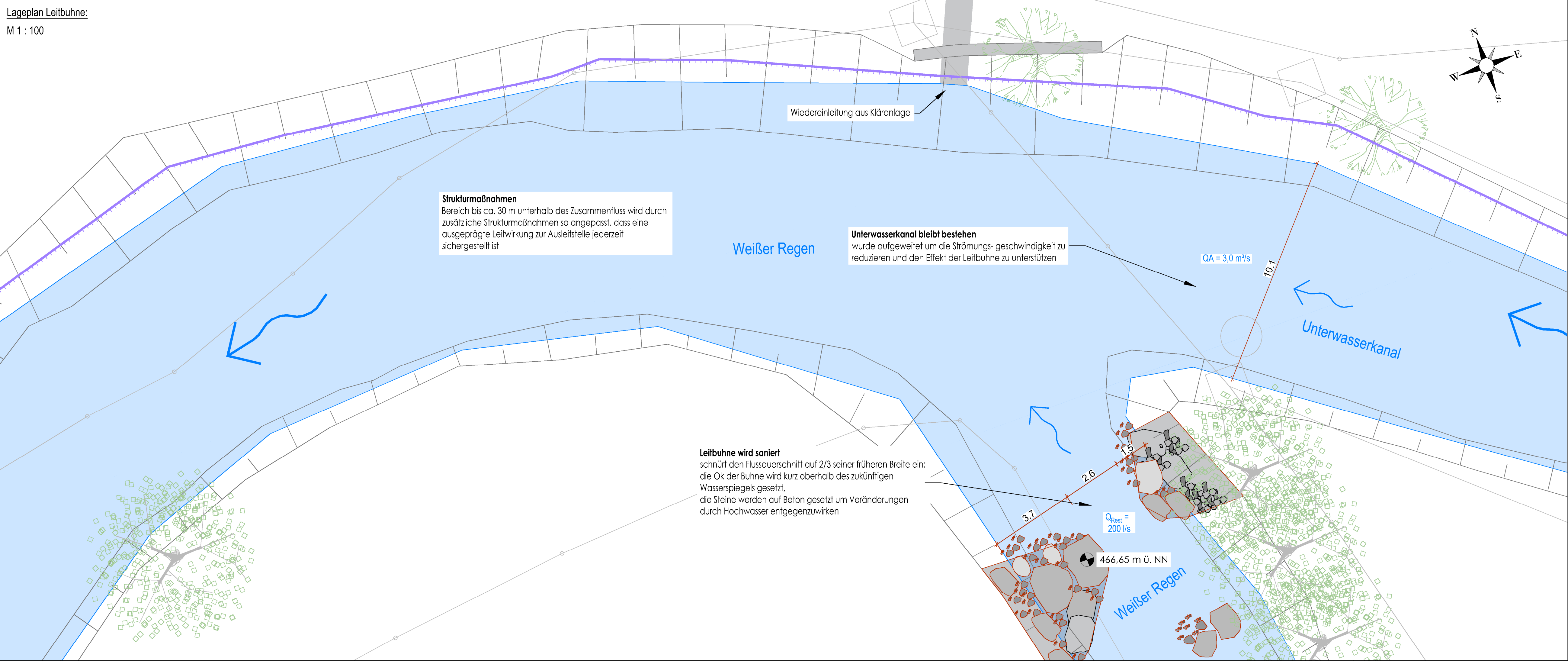
Achse:
AS 3
Höhenplan:
HP AS 3
Maßstab:
1 : 100
Überhöhung:
1 : 1
DHHN 465.00



Geländehöhe Urgelände

Stationierung

0+000.00	467.82	467.82
0+001.41	467.70	467.70
0+004.14	467.75	467.75
0+006.21	467.85	467.85
0+007.46	467.23	467.23
0+008.18	466.98	466.98
0+009.43	466.75	466.75
0+010.27	466.74	466.74
0+013.78	466.70	466.70
0+014.20	466.75	466.75
0+017.39	467.46	467.46
0+020.01	467.87	467.87
0+023.17	467.61	467.61
0+023.95	467.52	467.52
0+025.46	467.48	467.48



- Legende Schnitte:**
- Urgelände
 - Auftrag
 - Abtrag
 - WSP QA
 - WSP HQ 100
- Legende:**
- Urgelände
 - Bestand
 - Böschung Bestand
 - geplant
 - Böschung geplant
 - dauerhaft überströmt
 - Ortbeton

Nr. Art der Änderung
Alle Höhen in DE DHDN2012 NH / m ü. NN
Datum
Zeichen

Entwurfsbearbeitung:
INGENIEURBÜRO PFEFFER
Stadtplatz 9, 94209 Regen
Tel.: 09201-91717-1012
Fax: 09201-91717-1016
E-Mail: info@ingenieurbuero-pfeffer.de

Vasser - Umwelt - Energie
Datum
Zeichen
bearbeitet
gezeichnet

Genehmigungsplanung

Antragsteller: Graßlände GbR
Bayerwaldstraße 3
94356 Auroth, Kirchroth

WKA Graßlände

Unterlage 6
Strukturmaßnahmen
M 1 : 100 - 1 : 500

aufgestellt und geprüft
Dipl. Ing. Christoph Pfeffer
Regen den, 24.05.2022