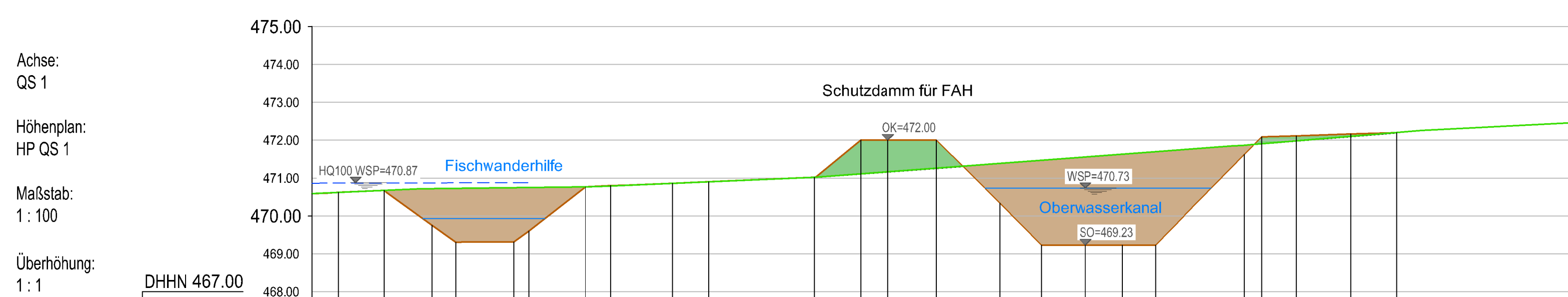
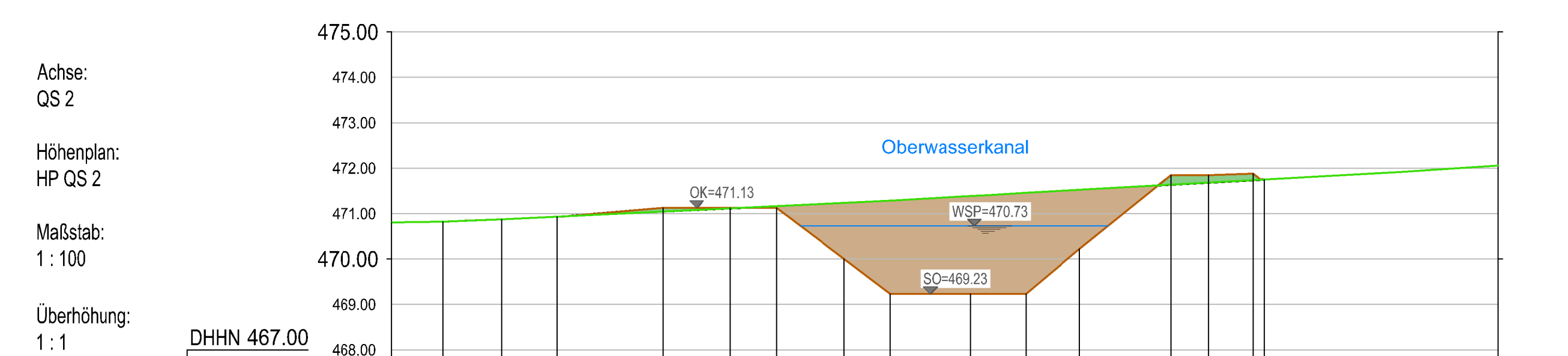


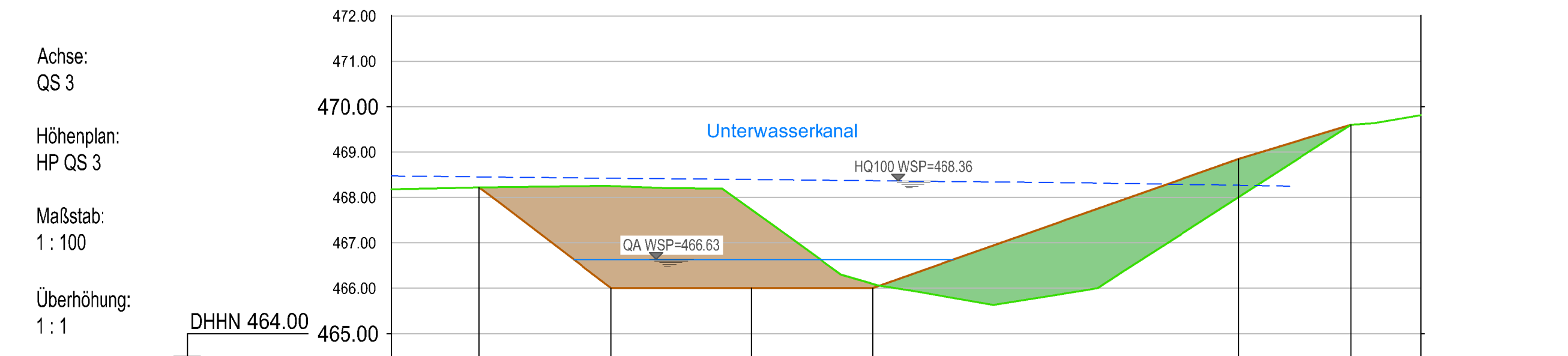
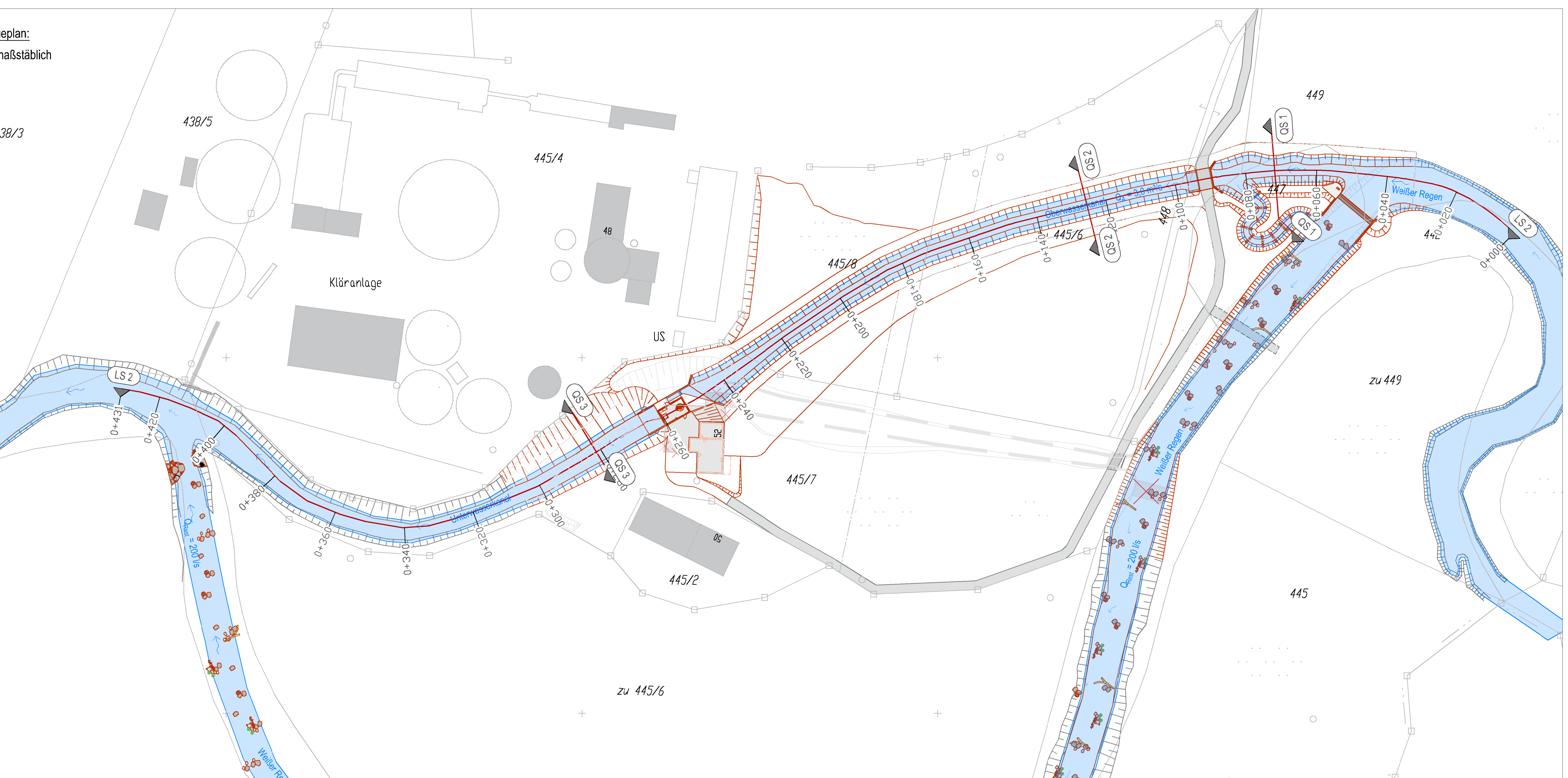
Geländehöhe geplant	Geländehöhe Urgelände	Stationierung
469.85	468.85	0+000.00
469.85	468.85	0+002.71
469.81	468.81	0+010.97
469.61	468.61	0+019.97
469.62	468.62	0+028.56
469.80	468.80	0+038.00
469.62	468.62	0+041.59
470.43	469.43	0+044.60
469.55	468.55	0+045.52
471.38	470.38	0+054.23
471.34	470.34	0+056.99
469.23	468.23	0+059.59
469.23	468.23	0+070.42
471.57	470.57	0+070.43
469.23	468.23	0+074.79
471.62	470.62	0+080.20
469.23	468.23	0+082.00
471.64	470.64	0+085.45
471.69	470.69	0+089.95
469.23	468.23	0+090.65
471.62	470.62	0+096.68
471.64	470.64	0+100.29
469.23	468.23	0+105.97
471.70	470.70	0+113.37
471.64	470.64	0+115.00
471.61	470.61	0+126.50
471.28	470.28	0+138.65
471.22	470.22	0+142.93
471.26	470.26	0+144.81
469.23	468.23	0+151.59
471.21	470.21	0+160.50
469.23	468.23	0+164.26
470.96	470.96	0+169.54
470.94	470.94	0+173.34
469.23	468.23	0+181.73
470.76	470.76	0+185.44
470.70	470.70	0+188.50
470.66	470.66	0+196.17
469.23	468.23	0+196.34
470.46	470.46	0+206.20
470.44	470.44	0+212.27
470.34	470.34	0+221.12
470.27	470.27	0+225.72
470.21	470.21	0+232.25
470.11	470.11	0+235.44
470.19	470.19	0+236.30
469.23	468.23	0+237.74
469.00	468.00	0+239.63
467.36	466.36	0+242.73
469.23	468.23	0+252.49
468.33	467.33	0+254.51
467.57	466.57	0+260.35
468.33	467.33	0+261.84
468.33	467.33	0+264.69
468.16	467.16	0+265.76
468.33	467.33	0+272.52
468.25	467.25	0+276.59
468.03	467.03	0+285.52
467.44	466.44	0+294.39
468.00	467.00	0+297.77
468.08	467.08	0+306.11
468.04	467.04	0+317.93
465.99	464.99	0+332.06
465.99	464.99	0+345.29
465.96	464.96	0+363.02
468.87	467.87	0+390.73
465.84	464.84	0+407.60
465.87	464.87	0+419.86
465.79	464.79	0+430.99



Geländehöhe geplant	Geländehöhe Urgelände	Stationierung
470.62	470.59	0+000.00
470.67	470.62	0+002.86
469.75	470.72	0+007.23
469.31	470.77	0+013.32
469.31	470.77	0+023.70
469.60	471.02	0+024.36
470.77	471.02	0+024.96
470.80	471.02	0+026.09
470.86	471.12	0+026.50
470.91	471.16	0+028.35
471.02	471.28	0+033.33
472.00	472.46	0+040.00
472.00	472.46	0+047.28
472.00	472.28	0+052.35




Geländehöhe geplant	Geländehöhe Urgelände	Stationierung
470.82	470.80	0+000.00
470.82	470.82	0+001.13
470.88	470.88	0+002.44
470.88	470.88	0+011.05
470.93	471.28	0+012.64
471.13	471.38	0+013.17
471.13	471.41	0+013.95
471.13	471.45	0+016.06
470.00	471.57	0+016.06
469.23	471.85	0+018.95
469.23	471.85	0+022.05
471.22	471.90	0+024.38
469.23	472.06	0+024.38



Geländehöhe geplant	Geländehöhe Urgelände	Stationierung
468.22	468.18	0+000.00
468.22	468.22	0+002.00
468.26	468.26	0+004.73
468.21	468.21	0+006.08
468.20	468.20	0+007.29
467.30	467.30	0+008.53
468.30	468.30	0+009.91
468.14	468.14	0+010.47
468.93	468.93	0+011.57
466.63	466.63	0+013.26
466.56	466.56	0+015.34
466.35	466.35	0+016.09
468.85	468.85	0+016.09
468.60	468.60	0+021.15
468.54	468.54	0+021.95
468.81	468.81	0+022.68

Legende:

- Urgelände
- Auftrag
- Abtrag
- WSP QA
- WSP HQ 100



Nr. Art der Änderung	Datum	Zeichen
Alle Höhen in DE_DHN2012 NH / m ü. NN		
Entwerfsbearbeitung: INGENIEURBÜRO PFEFFER Stadtplatz 5, 94206 Regen		
Wasser	Umwelt	Energie
Tel.: 0962197171012 Fax.: 0962197171010 E-Mail: info@ingenieurbuero-pfeffer.de	Datum	Zeichen
	bearbeitet 24.05.2022	Segl
	gezeichnet 05.02.2021	Segl
<b>Genehmigungsplanung</b>		
Antragsteller: Graßsäge GbR Bayenwaldstraße 3 94356 Aufroth, Kirchroth		
<b>WKA Graßsäge</b>	<b>Unterlage 4</b>	
	Schnitte M 1:100, 1:500	
aufgestellt und geprüft Dipl.-Ing. Christoph Pfeiffer <i>C.Pfeiffer</i>	Regen den, 24.05.2022	