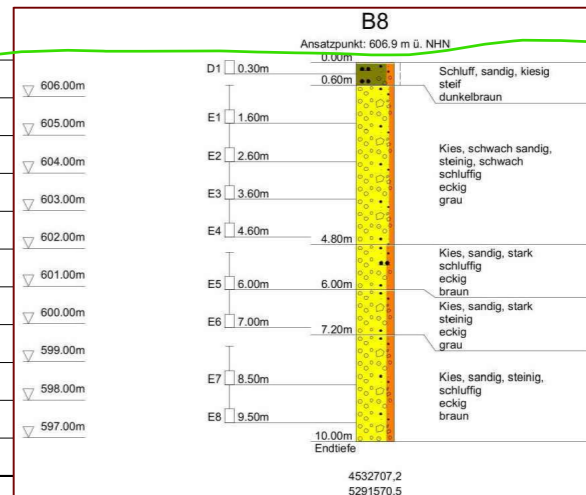
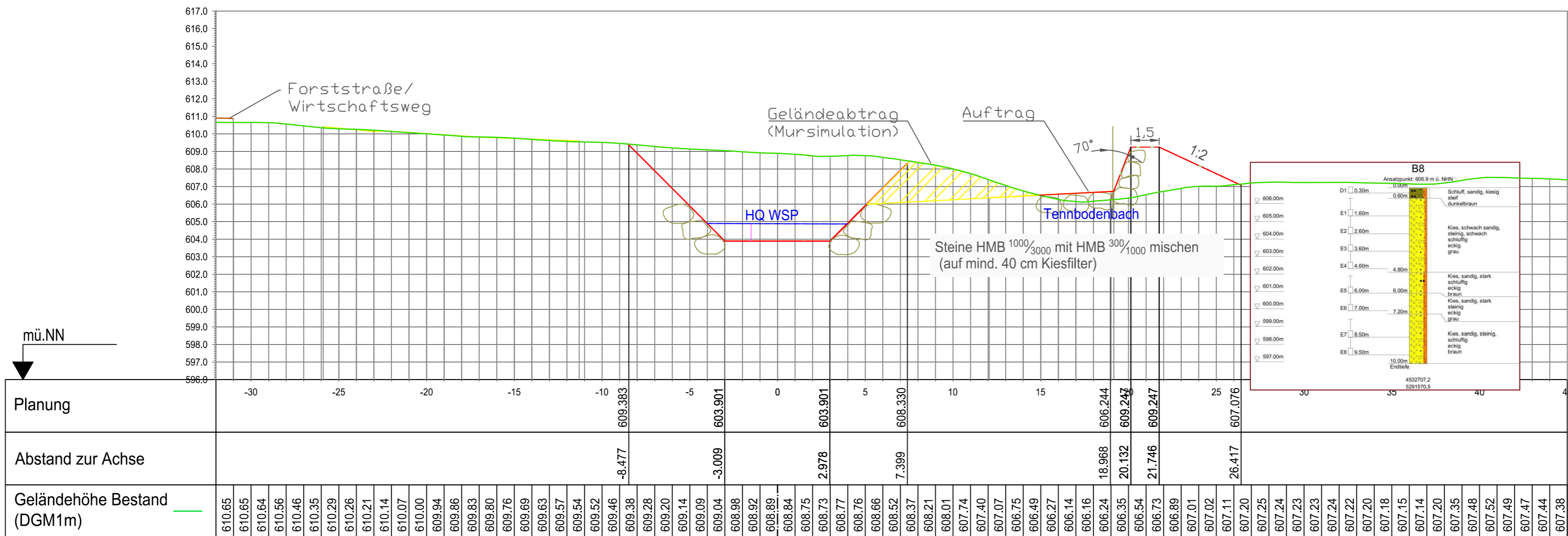



P9 - Achse mitte Sperren
0+062.01



Regelquerschnitte Planung Sperren Querprofil P 9		 Wasserwirtschaftsamt Traunstein Rosenheimerstraße 7 D-83278 Traunstein E-Mail: poststelle@wwa-ts.bayern.de
Entw.: P.AS/P.EN	Maßstab: 1:200	
Gepr.: Matthias Staudacher	Datum: 09.10.2023	Anlage 4
		Plan Nr.: 4.1.9

Geobasisdaten: ©Bayerische Vermessungsverwaltung (Darstellung der Flurkarte als Eigentumsnachweis nicht geeignet)