




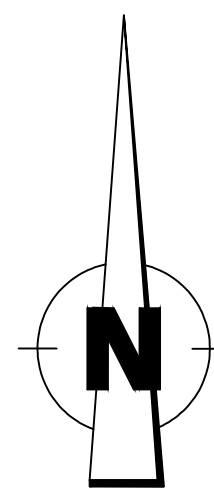




**Legende:
Planung**

-  Überflutungsfläche bei BHQ₃ (HQ_{100+15%}) aus EGL-X Modell
-  Geplante Maßnahme
-  Gemeindegrenze
-  Bach
-  Bach Verrohrung



Gew. III, Hennigbach
Hochwasserschutz Markt Schwaben



Vorhaben:	Gew. III, Hennigbach Hochwasserschutz Markt Schwaben	Anlage: 2.2
Vorhabensträger:	Freistaat Bayern	Plan-Nr.:
Landkreis:	Ebersberg	2390.07-EP-UB-00-02
Gemeinde:	Markt Schwaben	Schutzvermerk/Dateiname:
Vorhabenskennzeichen:		
Maßstab:	Hochwasserrückhaltebecken Einbergfeld Übersichtslageplan	Ausgabe vom:
1:5000		Ersatz für
		Ursprung

Regierungsbaumeister
SCHLEGEL GmbH & Co. KG
Guntherstraße 29 - 80639 München

	gesehen		Datum	Name
18.02.2021 Datum	18.02.2021 Datum	18.02.2021 Datum	18.02.2021 Datum	18.02.2021 Datum
Unterschrift Planverfasser	Unterschrift Vorhabensträger	Trabold	Wach	