






















Legende

Anlage (Gestaltungsmaßnahmen)

-  Extensivgrünland
-  Gehölzbegleitender Krautsaum
-  Anlage einer gewässerbegleitenden Hochstaudenflur
-  Anlage von artenreichen Hecken/ Gebüsch
-  Anlage von gehölzbegleitenden, mageren Krautsäumen
-  Anlage von Gruppen aus Ufergehölzen
-  Renaturierung Hennigbach
-  Einsaat von Feuchtwiesen
-  Einsaat von Magerrasen
-  Aufhängen von Fledermauskästen
-  Aufhängen von Vogelnistkästen

Vermeidungsmaßnahmen

-  Baumschutzzaun
-  Wurzelvorhang
-  Gewässerschutz
-  Beachten der fischökologischen Maßnahmen
-  Vergrämen bzw. Abfangen des Bibers
-  Ausschneiden von Baumhöhlen aus zu fallenden Bäumen
-  Baumhöhlenuntersuchung mit dem Endoskop
-  Untersuchung von Höhlenbäumen auf Vorkommen von Fledermäusen

Maßnahmenkennung

- 7.1 A**
- └─ Maßnahmentyp
- └─ Nr. Einzelmaßnahme
- └─ Nr. Komplex

Erläuterungen Maßnahmentyp

- V** Vermeidungsmaßnahme
- CEF** Gestaltungsmaßnahme
- M** Minimierungsmaßnahme
- A** Ausgleichsmaßnahme

Maßnahmennummer und Beschreibung




- 1 V** Schutz von Gehölzbeständen durch Aufstellen von Baumschutzzäunen während des Baubetriebes
- 2 V** Schutz von Gehölzbeständen durch Anlage von Wurzelschutzvorhängen während des Baubetriebes
- 3 V** Schutz des Fließgewässers vor baubedingten Beeinträchtigungen
- 4 V** Untersuchung von Höhlenbäumen auf Vorkommen von Fledermäusen
- 5 V** Baumhöhlenuntersuchung mit dem Endoskop
- 6 V** Vergrämen des Bibers
- 7 V** Beachtung der sonstigen fischökologischen Maßnahmen
- A1 CEF** Ausschneiden von Baumhöhlen aus zu fallenden Bäumen und Aufhängen in anderen Bäumen
- A2 CEF** Aufhängen von Fledermauskästen an Bäumen *
- A3 CEF** Aufhängen von Vogelnistkästen an Bäumen *
- A4 CEF** ** - Maßnahme entfällt
- A5 CEF** Pflanzung einer Hecke ***
- M 1** Einsaat von Magerrasen
- M 2** Einsaat von Feuchtwiese
- M 3** Anlage aus Gruppen von Ufergehölzen mit einer gewässerbegleitenden Hochstaudenflur
- 7.1 A** Anlage und Pflege von magerem Extensivgrünland
- 7.2 A** Anlage von gehölzbegleitenden, mageren Krautsäumen
- 7.3 A** Anlage von artenreichen Hecken/Gebüsch
- 7.4 A** Renaturierung Hennigbach und Anlage eines Komplexes aus Gruppen von Ufergehölzen mit einer gewässerbegleitenden Hochstaudenflur

* Aufhängungsorte sind in Absprache mit der UNB zu finden
 ** Die Fläche ist noch zu verorten
 *** ist in Maßnahme "7.3 A" integriert

Schutzgebiete, gesetzlich geschützte Biotope

5935-1068-005
 Amtlich kartierte Biotope mit Biotopnr.
WH00BK
 Eigenerfassung von Biotoptypen nach der Biotopkartierung Bayern (Stand 03/2010)
 (§)
 Eigenerfassung von gesetzlich geschützten Biotopen gem. § 30 BnatSchG i. V. m. Art. 23 BayNatSchG

Untersuchungsraum

-  Untersuchungsgebiet
-  Flurstücke
-  Eingriff

0 125 250 500
 Meter

Projekt: **"HWS Markt Schwaben - Einbergfeld"**
Ausbau der Hochwasserschutzmaßnahmen in der Gemeinde Markt Schwaben

Karte: Maßnahmenübersichtsplan LBP
 Unterlage: 10.1.3

Stand: 16.02.2021
 Maßstab: 1:5.000

Bearbeitung: GFN - Umweltplanung Gharadjedaghi & Mitarbeiter
 im Auftrag von: U-Plan - Büro für Umweltberatung & angewandte Landschaftsplanung GbR

Theresienstr. 33
 80333 München
 Tel: 089/219609970
 Fax: 089/219609978
 E-Mail: kontakt@gfn-umwelt.de
 Internet: www.gfn-umwelt.de

Mooseurach 16, 82549 Königsdorf
 Tel. 08179/925540
 Fax 08179/925545
 E-Mail: mail@buero-u-plan.de
 Internet: www.buero-u-plan.de

Kartografie: J. Brunner

Kartengrundlage: Ortholufbild