

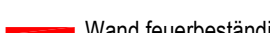
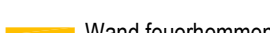









LEGENDE

-  Notwendige Treppe
-  Technikflur
-  Wand feuerbeständig (fb)
-  Wand feuerhemmend (fh)
-  1. Flucht- und Rettungsweg (RW)
-  2. Flucht- und Rettungsweg (RW)
-  NA 2. Flucht- und Rettungsweg (Fenster gem. BayBO)
-  Abschluss feuerbeständig, dicht-, selbstschließend
-  Abschluss feuerhemmend, dicht-, selbstschließend
-  Abschluss dichtschießend
-  Brandmeldezentrale (Unterzentrale-Pförtner)
-  Feuerwehrschlüsseldepot
-  Feuerwehrbedienfeld
-  Feuerwehr-Stromversorgung/-schaltung (Fahrstrom)

Die Brandmeldeanlage im Gebäude wird betrieblich manuell (Handfeuermelder) ausgeführt.

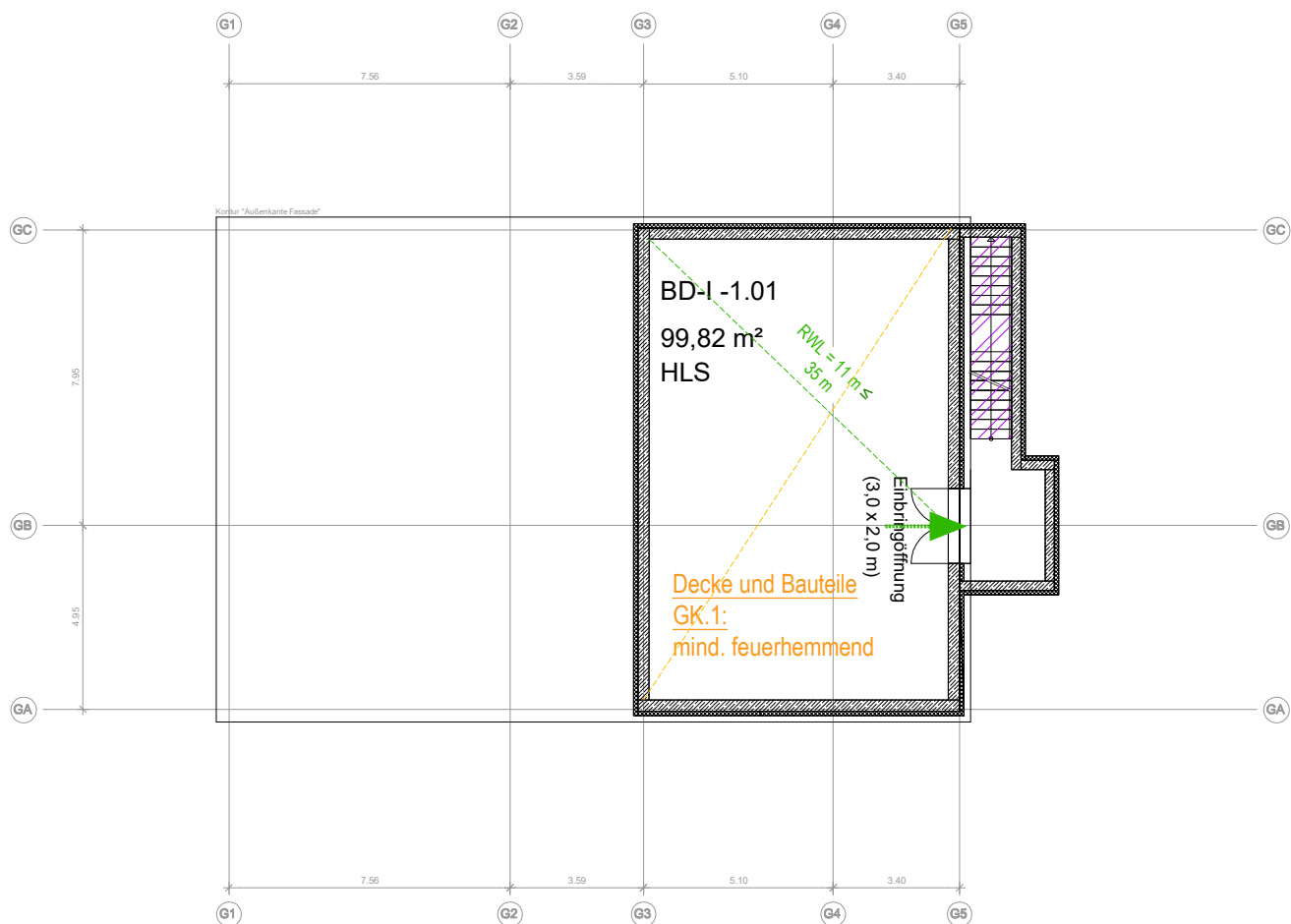
Hinweis bzgl. Abtrennungen für Installationsräume Elektro, etc:
 Die Räume werden im Brandschutzplanstand pauschal feuerbeständig abgetrennt dargestellt. Diese bzw. die konkreten Anforderungen an den Brandschutz ergeben sich nach raumspezifischen Anwendungsvorschriften sowie Betriebsvorgaben.
 Konkretisierungen werden ggf. in den weiteren Leistungsphasen vorgenommen.

01	Plankopf bearbeitet	lues	19.07.2023
Index	Art der Änderung	bearbeitet	freigegeben

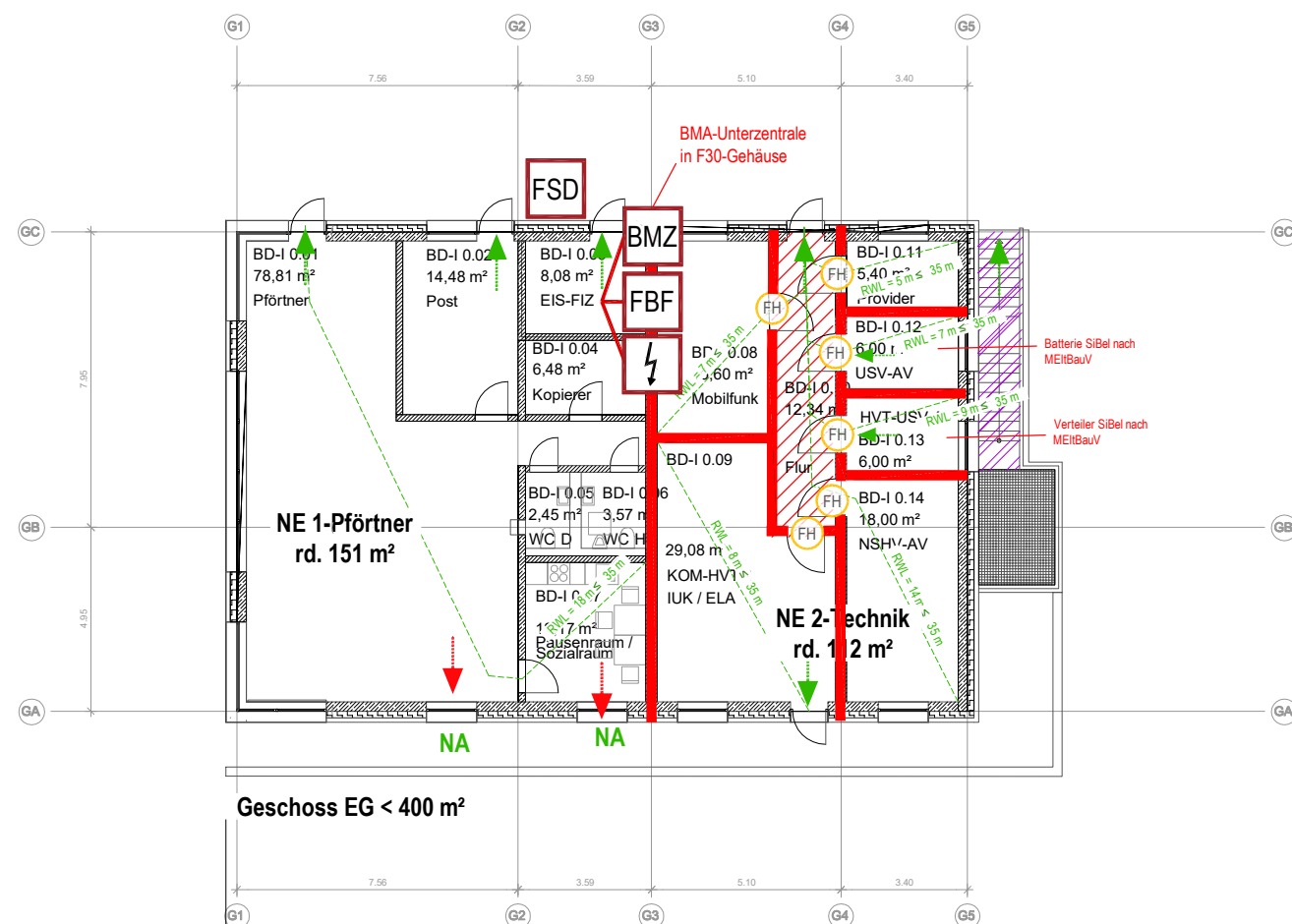
Planbezeichnung:
Antrag auf Planfeststellung §28 PBefG

Projektnummer: 00600-007B-2 Projekt: **Neubau Betriebshof Tram Ständlerstraße**

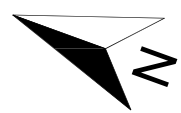
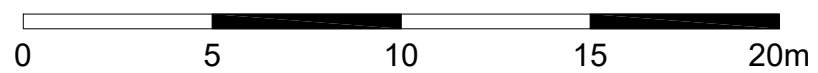
Objektübersicht: UNTERLAGE-NR.: 9.03



Untergeschoss



Erdgeschoss



Zur Antragstellung freigegeben
 Handschriftliche Eintragungen gelten vorrangig

München, den

Unterschrift

Bauherr: **SWM** **Stadtwerke München GmbH**
 Ressort Mobilität
 Emmy-Noether-Straße 2
 80992 München

Planverfasser: **a + p** Architekten
 Kellner-Grau-Stange Partnerschaft mbB
 Kapellenweg 6
 81371 München
 Tel. +49 89 741303-0
 info@ap-architekten.de
 www.ap-architekten.de

bearbeitet: LUDWIG	Datum: 22.03.2023	freigegeben:	Datum:
geprüft:	Datum:	Maßstab: 1:200	Format: 594/420

Höhensystem: Normalhöhennull (NHN) im DHHN2016 (EPSG: 7837) Koordinatensystem: ETRS89/UTM Zone 32N (EPSG: 25832)

Planinhalt:
BRANDSCHUTZPLAN-GRUNDRISS
 BAUTEIL-BDI
 Ständlerstraße 20 in München

Geltungsbereich:
 Neubau
 Bestand, Umbau & Erneuerung

Ersatz für: Plannummer:
TB1_BDI_E1-U1_BS_300_GR_00-003_4_P_1

OBJEKT BAUWERK ERSTELLER PLAN-INHALT PLANNUMMER LP+STATUS INDEX