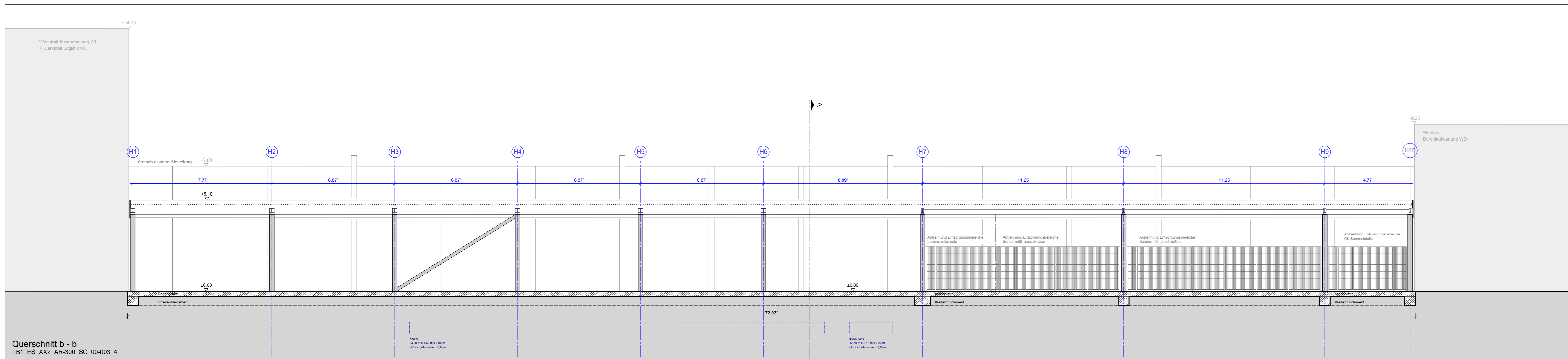
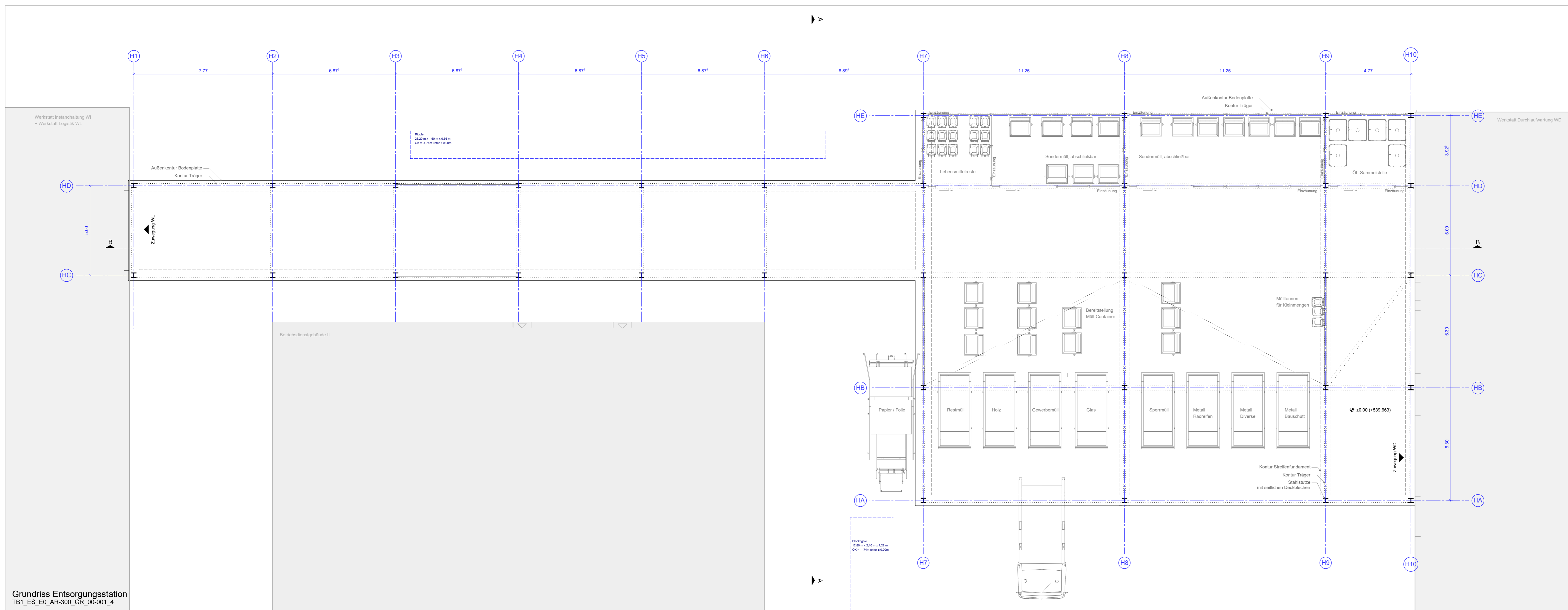


Querschnitt a - a
TB1_ES_X1_AR-300_SC_00-002_4



Querschnitt b - b
TB1_ES_X2_AR-300_SC_00-003_4



Grundriss Entsorgungstation
TB1_ES_E0_AR-300_GR_00-001_4

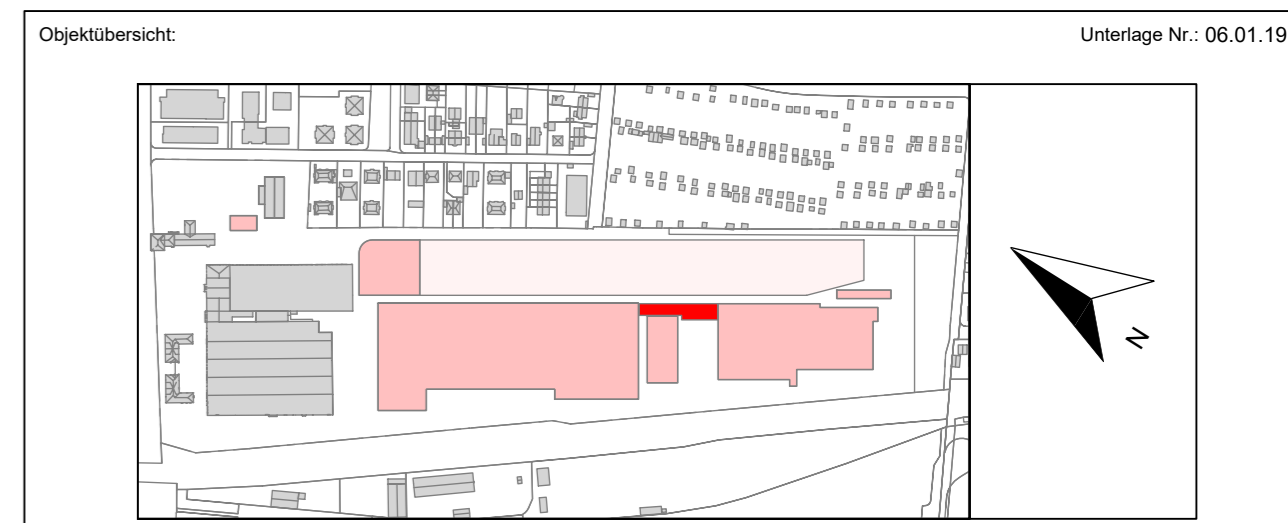
Legende:

	Stahlbeton		OK / UK fertig
	Mauerwerk		OK / UK roh
	Fertigteil		OK fertig
	Trockenbau		OK roh
	Brandwand		DD = Deckendurchbruch
	Bauart Brandwand (fb+M)		BD = Bodendurchbruch
	Wand raumabschließend feuerbeständig (F90)		Eingang
	Wand raumabschließend feuerhemmend (F30)		1. Flucht- und Rettungsweg
	Dämmstoffe		FB Abschluss feuerbeständig, dicht-, selbstschließend
	Gründach / Kiesstreifen		Abschluss feuerhemmend, dicht-, selbstschließend
	Biodiversitätsfläche		Abschluss raschdicht, selbstschließend
	Abstandsfläche		Planfeststellungsgrenze
			Grundstücksgrenze

ANMERKUNG:
Die Planung berücksichtigt alle Vorgaben und Anforderungen des Brandschutzes. Mitgeliefert ist das Brandschutzkonzept mit Stand 20.02.2023 des Buro's avp Architekten, 81371 München. Die Darstellung von Möblierungen und Ausstattungen dient der Orientierung und gilt informativ.
OK FB = 0,00 OK SCHIENE = 539,663 über NNH

A	Gleichstellung	Freigebe	10.03.2023
Index	Art der Änderung	bearbeitet	Freigegeben Datum

Planbezeichnung:
Antrag auf Planfeststellung nach § 28 PBefG
Projekt:
P500279 Neubau Betriebs Hof Tram Ständlerstraße



Sachkundige Stelle:

Zur Antragstellung freigegeben
Handschriftliche Eintragungen gelten vorrangig
München, den

Zur Ausführung freigegeben
Handschriftliche Eintragungen gelten vorrangig
München, den

Bauherr: SWM Stadtwerke München GmbH Resour-Marktplatz Ermy-Hofner-Strasse 2 80992 München	Planverfasser: Vössing Ingenieurgesellschaft mbH Nudelförsting Platz Hafenweg 28 22769 Hamburg Tel.: 040 / 85 37 55-0 Fax: 040 / 85 37 55-15	VÖSSING INGENIEURFÜR
--	---	--------------------------------

bearbeitet: GOßBIB	Datum: 24.02.2023	Freigegeben: Datum:
geprüft:	Datum:	Maßstab: 1:100
Höhenystem: Normalhöhennull (NN) im DIN 4513 (EPSG: 7837)		Koordinatensystem: ETRS89/UTM Zone 32N (EPSG: 25832)

ES - Entsorgungstation
Grundriss Darstellung / Schnitt a - a / Schnitt b - b

Eintrag für:
Plannummer:
TB1_ES_E0+X1-2_AR-300_GR+SC_00-001-3_4_F_A