Profil9

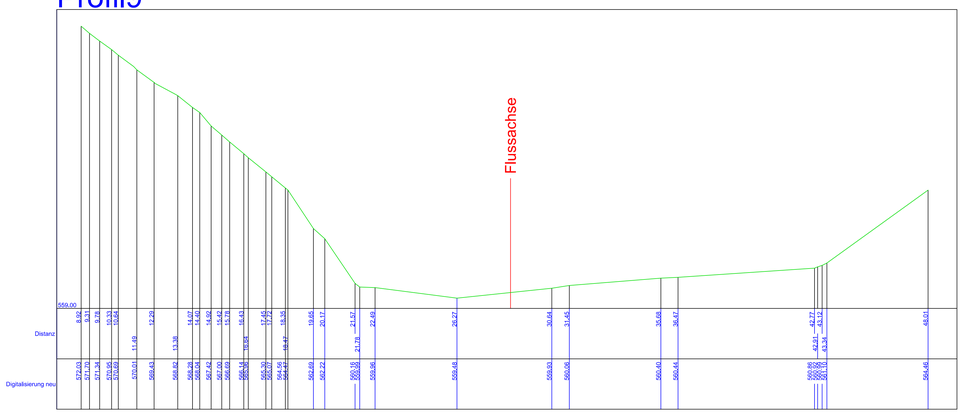

Profil11

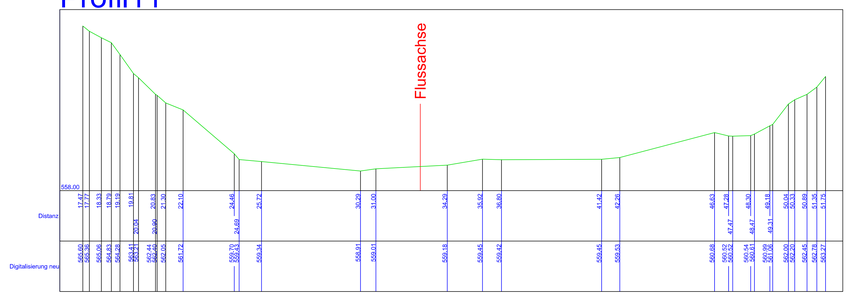

Geländevermessung durch
Planungsbüro Michael Liebl
Hochbau - Tiefbau - Vermessung
Reschenweg 12 - 83486 Ramsau

Unzugängliche Randbereiche
wurden aus dem DGM des
Vermessungsamtes ergänzt.

Höhenbezug
FKM 1,8
579,225 m über NN

Profil10

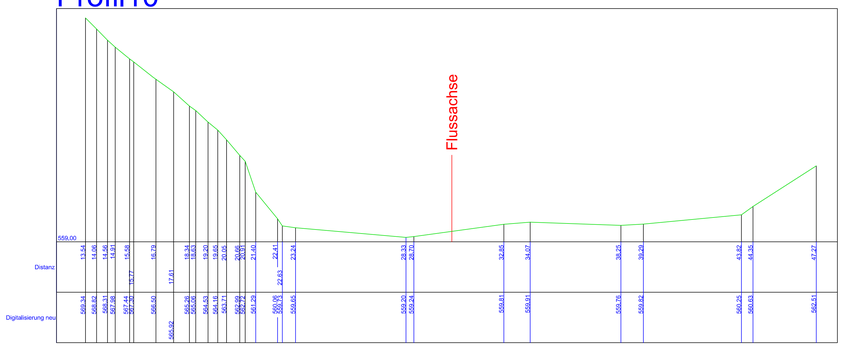

Profil12

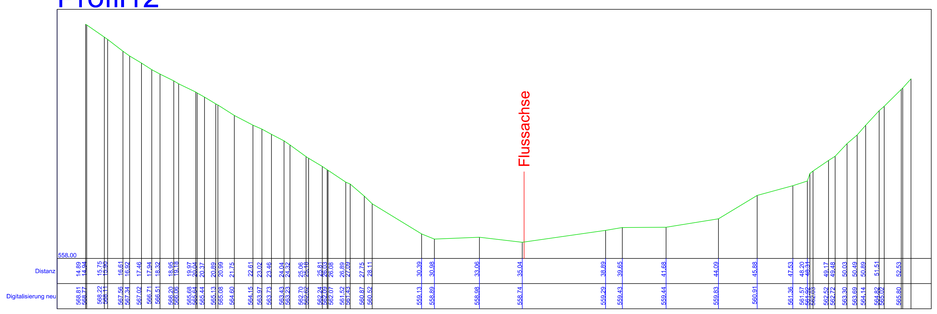

EINGABEPLAN

PROJEKT: Bau und Betrieb einer Wasserkraftanlage an der Bischofswieser Ache bei Fkm 1,8 einschl. Errichtung einer Stahl-Spundwand zur Baugrubensicherung sowie Bau eines privaten Feldweges mit Bahnunterquerung in Form eines Wartungstunnels DN 2000 und Holzgebäude als oberer Zugang, Gemeinde Bischofswiesen

BAUHERR: Johann Hölzl
Tristramsweg 30

83483 Bischofswiesen

QUERPROFILE 9 - 12
VOR UMBAU

INGENIEURBÜRO
Dipl.-Ing FH BDB Michael Ederer

Hochbau - Industriebau - Statik
Wasserbau - Wasserkraftanlagen

Hauptstr. 7
92699 Bechtsrieth
Tel.: 0961/418807 - Fax.: 0961/418814
eMail: IBEderer@t-online.de

BAYERISCHE INGENIEURKAMMER-BAU KÖRPERSCHAFT DES ÖFFENTLICHEN RECHTS
Dipl.-Ing. (FH) Michael Ederer
Baylkaflau
Beratender Ingenieur
13299
Anerkannt gem. Art. 10 BayBauKammerG

Maßstab: 1 : 100

Datum: 23.02.2018

Plannummer: B-3

Ein Unterzeichnen an dieser Zeichnung verpflichtet uns, Veränderung an Dritte ist verboten. Widerrechtliche Benutzung zieht zivil- und strafrechtliche Folgen nach sich.