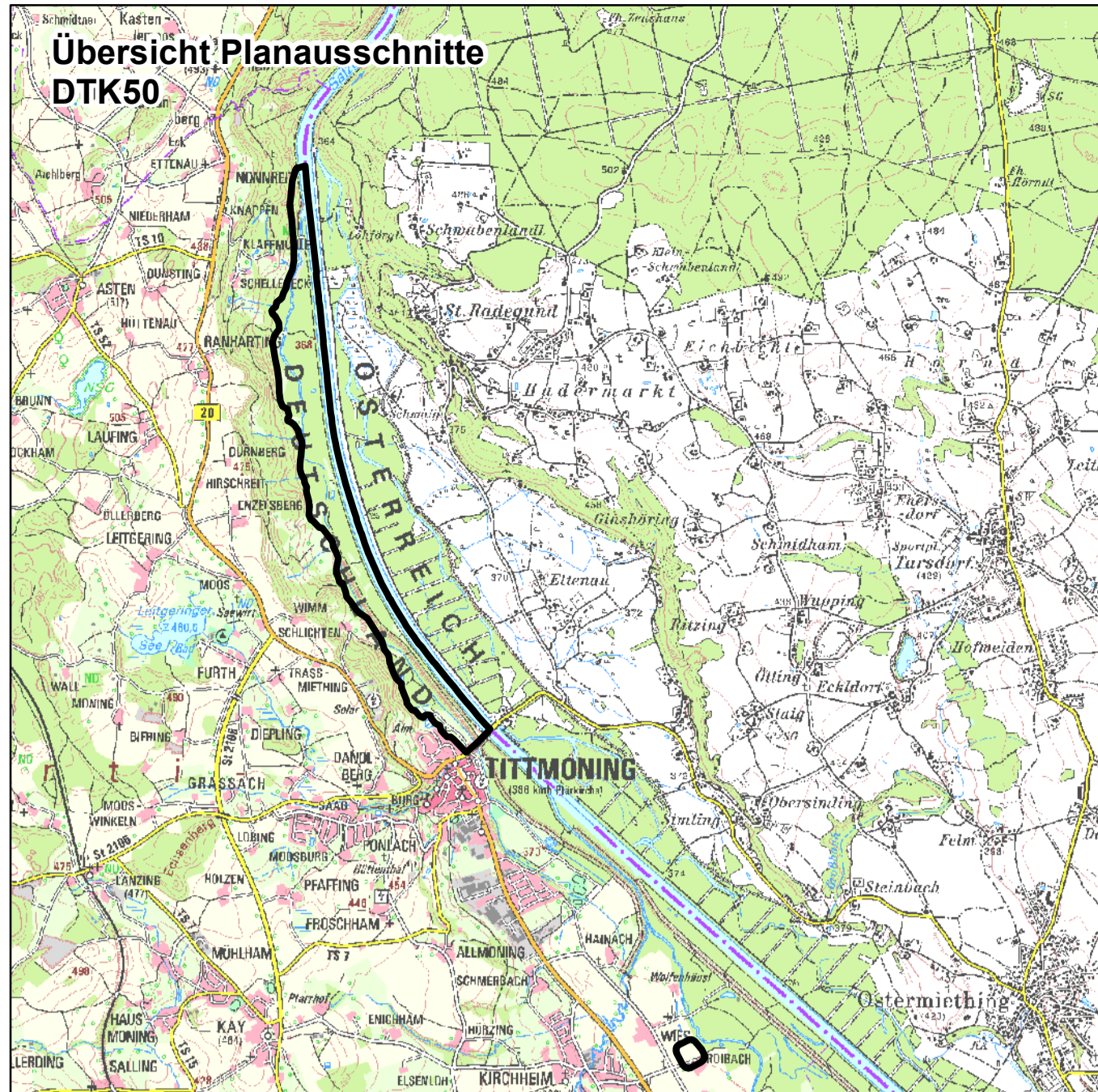


Lageplan Teil Nord
M 1:5.000

Lageplan Teil Süd
und Baustraße
M 1:5.000



Legende

Herpetofauna Fundpunkte (Kürzel)

- Bergmolch (BM)
- Teichmolch (TM)
- Kammolch (Komplex) (KM)
- Erdkröte (EK)
- Gelbbauchunke (GBU)
- Grasfrosch (GF)
- Springfrosch (SF)
- Seefrosch/Teichfrosche/Wasserfrosche (Komplex) (TF)
- Äskulapnatter (ÄN)
- Blindschleiche (BS)
- Ringelnatter (RN)
- Zauneidechse (ZE)

Begehungsrouten Transektkartierung

Avifauna Fundpunkte (Wertbestimmende Arten) (Kürzel)

- ▲ Wespenbussard (Wsb)
- ▲ Flußregenpfeifer (Frp)
- ▲ Grauspecht (Gsp)
- ▲ Gelbspötter (Gsö)
- ▲ Neuntöter (Nt)
- ▲ Schwarzspecht (Ssp)

Wertgebende Strukturelemente im Eingriffsbereich (25m Puffer)



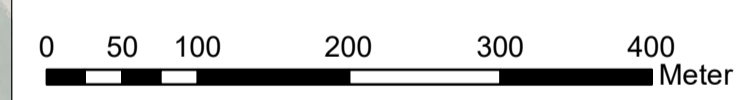
- Starkholz
- Altholz
- ▶ Totholz stehend
- Kleingewässer

Technisches Projekt

- Maschinelle Aufweitung - Herstellungszustand
- ▨ Seitenerosionsbereich
- Zielzustand
- Baustelleneinrichtungsfäche
- Baustraße
- neu zu errichtender Weg
- ★ Überfahrt über den Siechenbach

Allgemein

- Flusskilometer
- 200er Marker
- Untersuchungsgebiet
- Gewässer



Lageplan Steinzwischenlager
mit BE-Fläche Roibach
M 1:5.000

Index	Änderungen		geänd. am	Name	gepr. am	Name
Projekt: Sanierung Untere Salzach Tittmoninger Becken und Nonnreiter Enge No-Regret-Maßnahmen Maßnahmenbereich Fkm 23,0 bis Fkm 26,0						
Anlage: 4.4			Plan-Nr.:			
Maßstab: 1:5.000			Planinhalt: Lageplan Ist-Zustand Tiere und deren Lebensräume		Tag: Rieger	
Projekträger: Freistaat Bayern, Wasserwirtschaftsamt Traunstein			Planungsgemeinschaft: Mensch und Natur II, Salzach im leichgewicht		Planverfasser: REVITAL	
19.06.2020, aktualisiert am 25.08.2020			19.06.2020, aktualisiert am 25.08.2020		19.06.2020, aktualisiert am 25.08.2020	