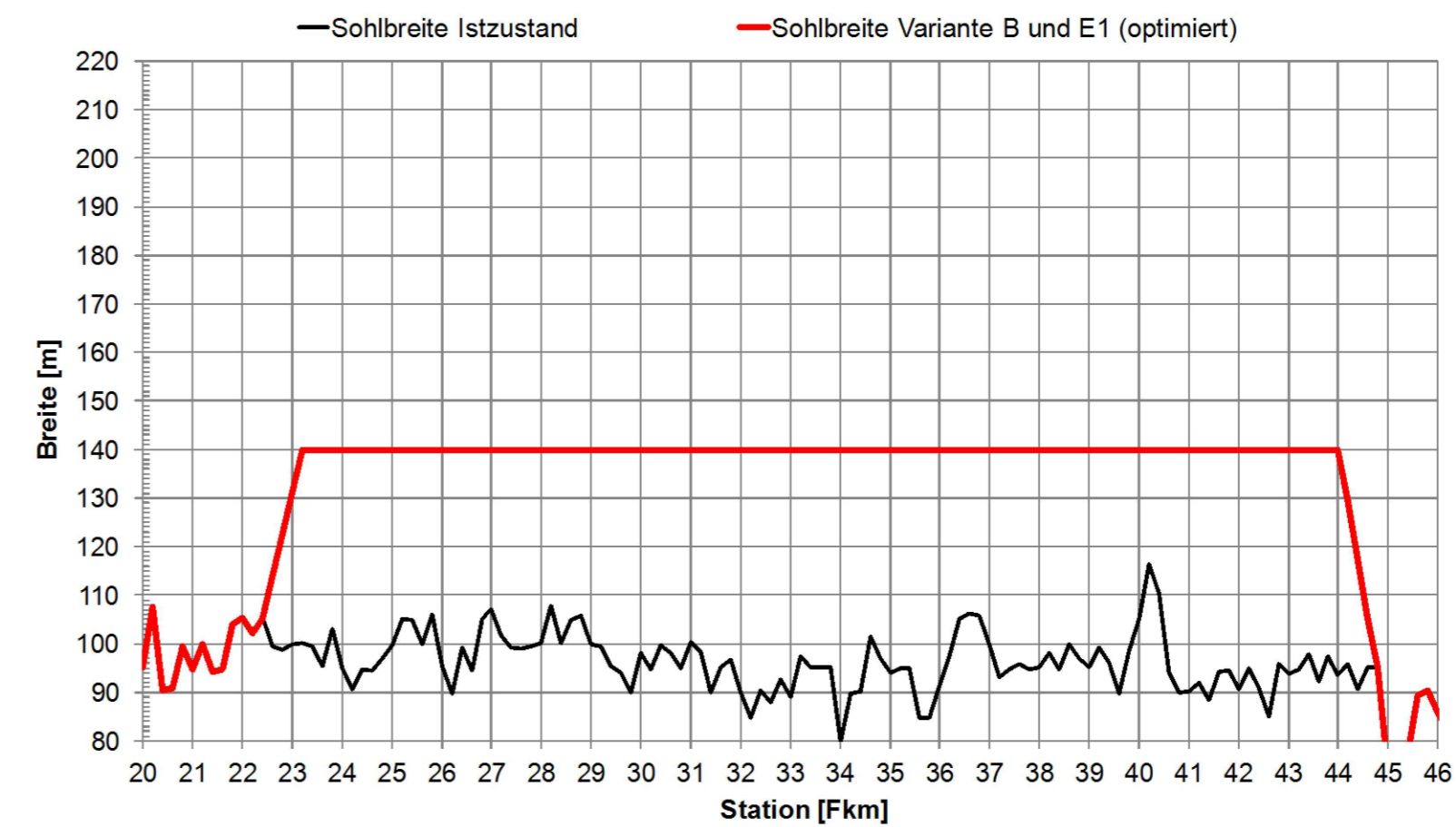
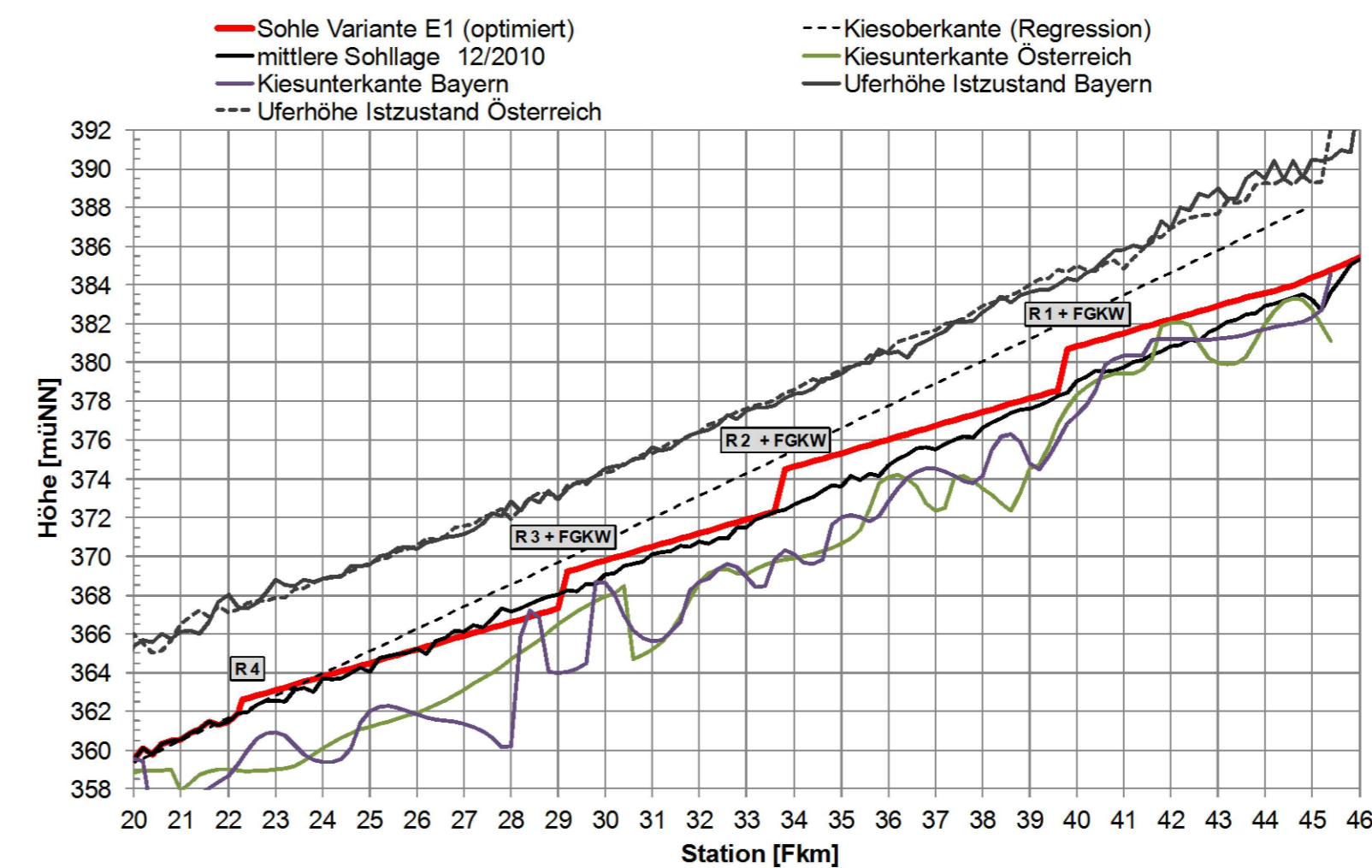


**Hinweise:**  
 Darstellung Bühnen zur Lauffixierung:  
 Unabhängig vom angesetzten Raumbedarf sind hier 50 m lange Bühnen im Abstand von ca. 300 m dargestellt. Für die vergleichende Bewertung wird davon ausgegangen, dass bei 50 m Raumbedarf ca. 70 % der Lauffixierungen und bei 200 m Raumbedarf ca. 20 % der Lauffixierungen erforderlich werden.  
 Wegekonzept mit Brücken und Durchlässen:  
 Für die vergleichende Bewertung wird davon ausgegangen, dass beidseitig ein Weg entlang der Salzach geführt wird. Die genaue Wegführung ist Teil der Detailplanungen. Die hier dargestellte Wegführung entlang der Raumbedarfsgrenze dient lediglich der vergleichenden Bewertung und Kostenberücksichtigung. Die Anzahl erforderlicher Brücken und Durchlässe ist bei allen Varianten nach den gleichen Grundsätzen abgeschätzt.

**Sohlbreite im Ist- und Planzustand für die Variante B und E1**

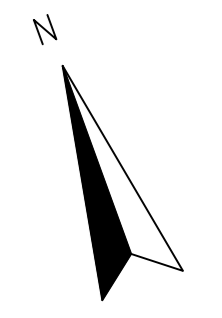


**Sohlhöhe im Ist- und Planzustand für die Variante E1**



**Legende**

- Salzach
- Hauptverkehrswege
- Nebengewässer / Zubringer
- Hangunterkante
- Aufweitung eigendynamisch
- Aufweitung maschinell
- Prognose Aufweitungsgrenze
- Raumbedarfsgrenze (50 m)
- Raumbedarfsgrenze (bis 200 m)
- Sohle Mäanderkonstruktion Außenbogen
- Sohle Mäanderkonstruktion Innenbogen
- flächige Ufersicherung
- Sohlrampe
- Uferweg auf bestehenden Weg
- neuer Uferweg
- neue Umgehungsgerinne
- Deichverlegung Fridolfing
- Bühnen zur Lauffixierung
- Bühnen entlang bestehende Ufersicherung
- Anschtüftung Gleitufer maschinell
- Brücken entlang des Begleitweges
- Durchlässe entlang des Begleitweges
- Uferhöhenanpassung



**Anlage: B5**  
 Sanierung Untere Salzach  
 Planung Bauabschnitt Tittmoninger Becken  
 und Nonnreiter Enge, Fkm 8,0 bis Fkm 45,4

Inhalt:  
**Lageplan Variante E1**  
 Tittmoninger Becken Fkm 45,4 bis 21,0  
 Maßstab: 1 : 25.000  
 Datum: 15.07.2014

Projekträger:



vertreten durch das  
 Amt der Oberösterreichischen Landesregierung  
 Direktion Umwelt und Wasserwirtschaft  
 Abteilung Oberflächengewässermanagement  
 Gewässerbezirk Braunau  
 Hammersteinplatz 9  
 A-5280 Braunau/Inn



vertreten durch das  
 Wasserwirtschaftsamt Traunstein  
 Rosenheimer Str. 7  
 D-83278 Traunstein



Amt der Salzburger Landesregierung  
 Fachabteilung Wasserwirtschaft  
 Postfach 527  
 A-5010 Salzburg

