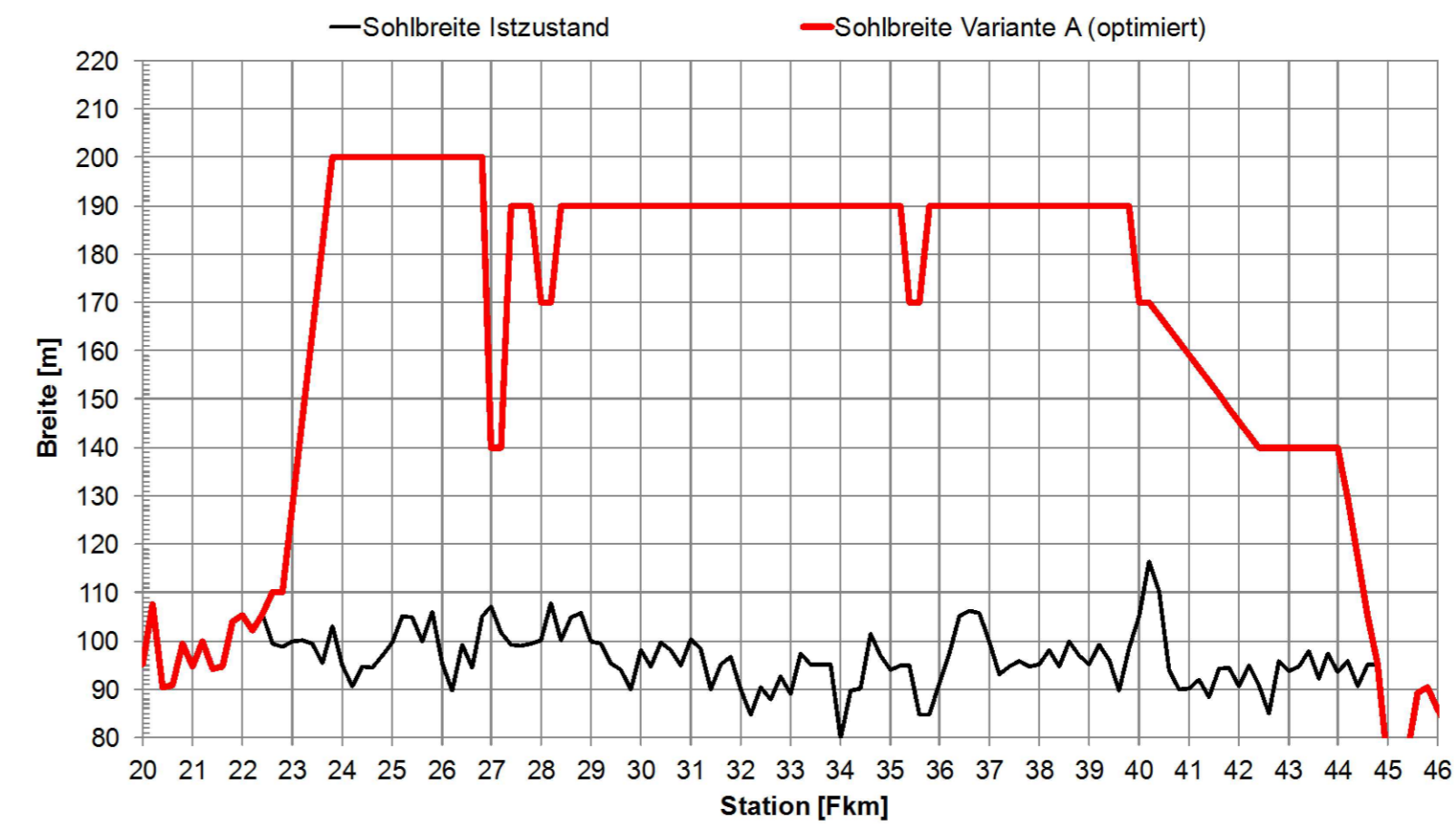
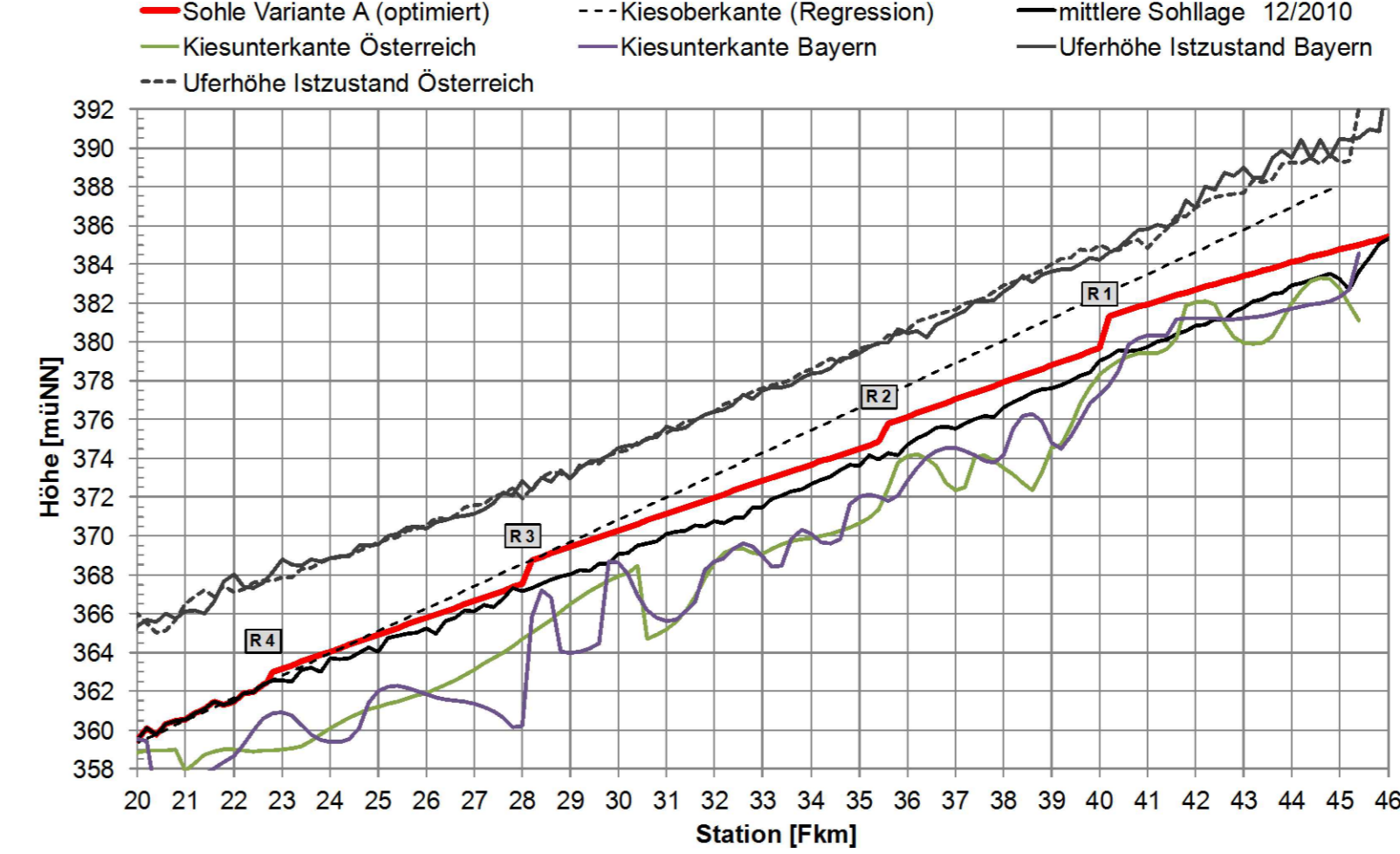


Hinweise:
Darstellung Bühnen zur Lauffixierung:
 Unabhängig vom angesetzten Raumbedarf sind hier 50 m lange Bühnen im Abstand von ca. 300 m dargestellt. Für die vergleichende Bewertung wird davon ausgegangen, dass bei 50 m Raumbedarf ca. 70 % der Lauffixierungen und bei 200 m Raumbedarf ca. 20 % der Lauffixierungen erforderlich werden.
Wegekonzept mit Brücken und Durchlässen:
 Für die vergleichende Bewertung wird davon ausgegangen, dass beidseitig ein Weg entlang der Salzach geführt wird. Die genaue Wegführung ist Teil der Detailplanungen. Die hier dargestellte Wegführung entlang der Raumbedarfsgrenze dient lediglich der vergleichenden Bewertung und Kostenberücksichtigung. Die Anzahl erforderlicher Brücken und Durchlässe ist bei allen Varianten nach den gleichen Grundsätzen abgeschätzt.

Sohlbreite im Ist- und Planzustand für die Variante A

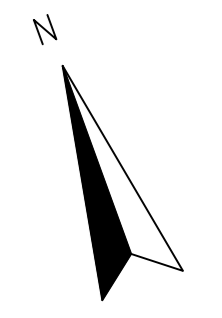


Sohlhöhe im Ist- und Planzustand für die Variante A



Legende

- Salzach
- Hauptverkehrswege
- Nebengewässer / Zubringer
- Hangunterkante
- Aufweitung eigendynamisch
- Aufweitung maschinell
- Prognose Aufweitungsgrenze
- Raumbedarfsgrenze (50 m)
- Raumbedarfsgrenze (bis 200 m)
- flächige Ufersicherung
- Sohlrampe
- Uferweg auf bestehendem Weg
- neuer Uferweg
- neues Umgehungsgerinne
- Deichverlegung Fridolfing
- Bühnen zur Lauffixierung
- Bühnen entlang bestehender Ufersicherung
- Brücken entlang des Begleitweges
- Durchlässe entlang des Begleitweges



Anlage: B2

Sanierung Untere Salzach

Planung Bauabschnitt Tittmoninger Becken und Nonnreiter Enge, Fkm 8,0 bis Fkm 45,4

Inhalt:

Lageplan Variante A
Tittmoninger Becken Fkm 45,4 bis 21,0

Maßstab: 1 : 25.000
 Datum: 15.07.2014

Projekträger:



vertreten durch das
 Amt der Oberösterreichischen Landesregierung
 Direktion Umwelt und Wasserwirtschaft
 Abteilung Oberflächengewässerschutz
 Gewässerbezirk Braunau
 Hammersteinplatz 9
 A-5280 Braunau/Inn



vertreten durch das
 Wasserwirtschaftsamt Traunstein
 Rosenheimer Str. 7
 D-83278 Traunstein

Amt der Salzburger Landesregierung
 Fachabteilung Wasserwirtschaft
 Postfach 527
 A-5010 Salzburg



Planersteller:
 Planungsgemeinschaft Mensch und Natur II
 Salzach im Gleichgewicht

