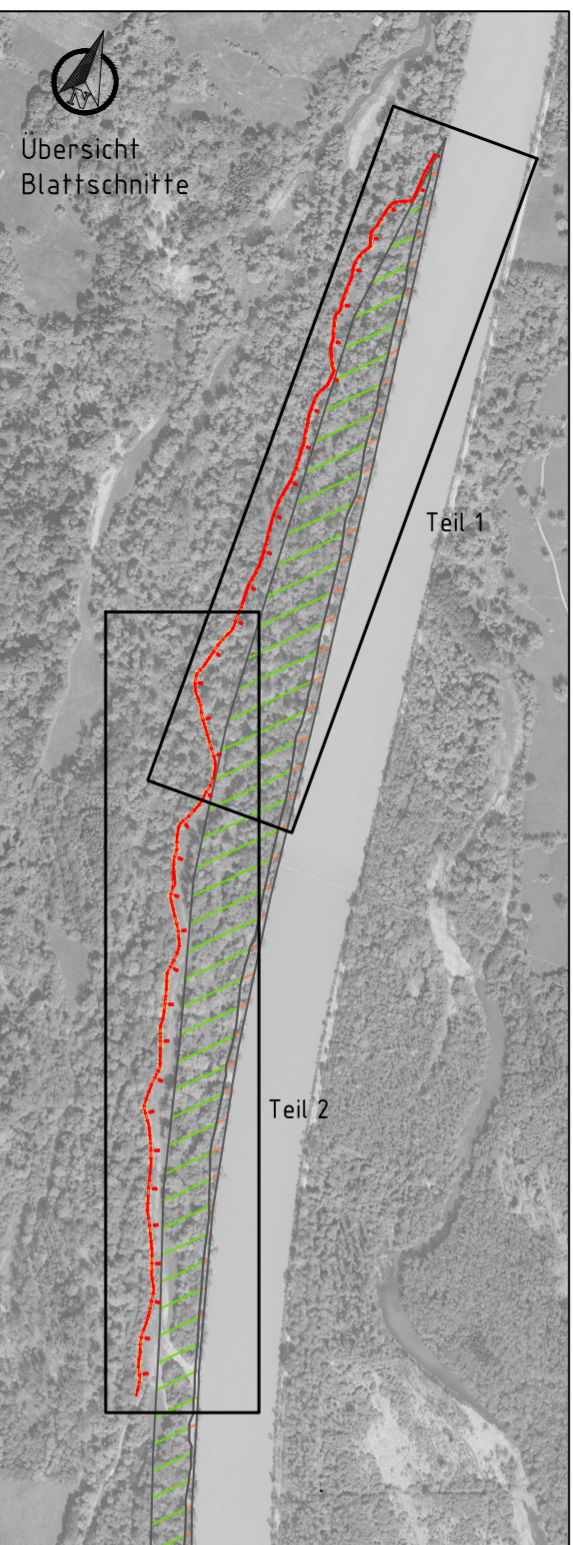
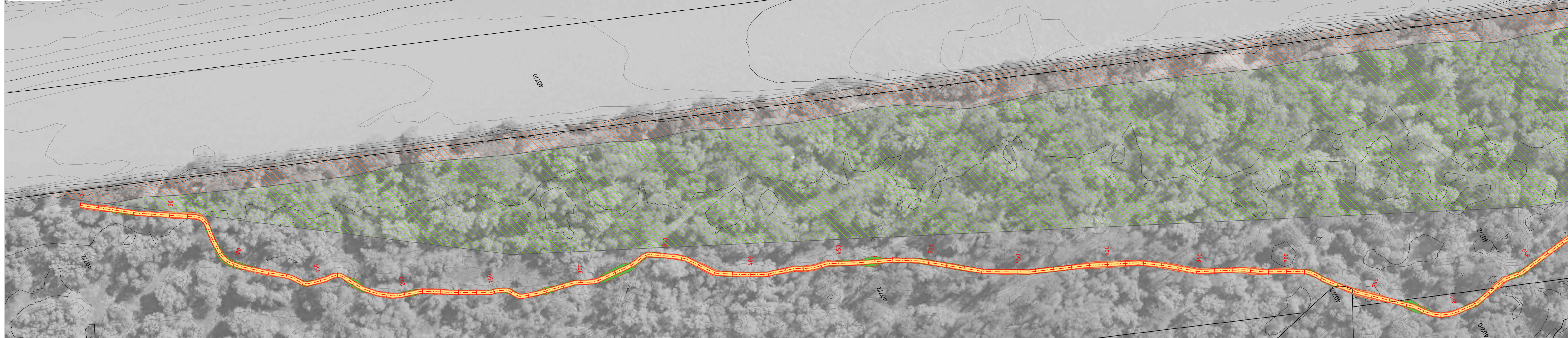


Lageplan Teil 1
M 1:1000

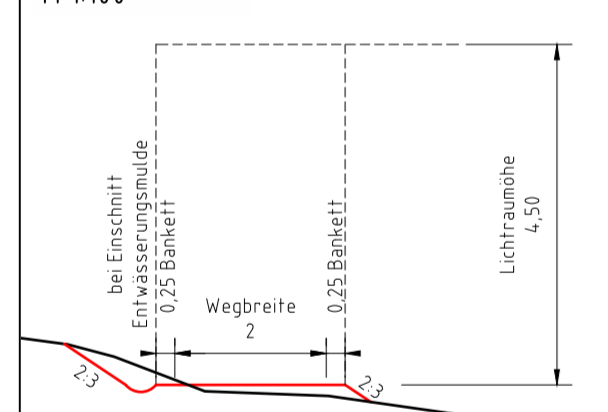


Legende

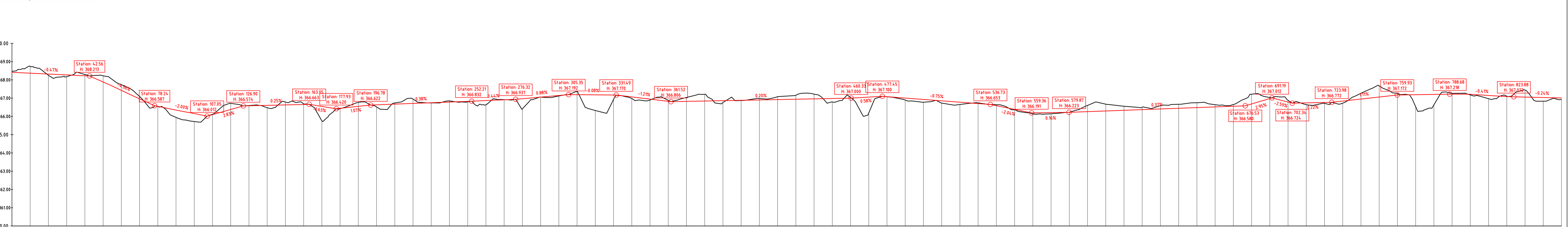
- Rückbau Ufersicherung mit initialer Aufweitung
- Aufweitung im prognostizierten Zielzustand
- Abtrag neuer Weg mit Achse in Dammlage
- Auftrag
- Höhenlinien Bestand im 0,50 m Intervall

Alle Höhenangaben beziehen sich auf Höhensystem DHHN 12 (= Status 100)

Schema Weg
M 1:100



Längenschnitt Teil 1
M 1:1000, 10-fach überhöht



Stationierung [m]	Stationierung Geländehöhe [m]	Geländehöhe [müNN]
10	25	366.55
20	35	366.57
30	45	366.59
40	55	366.61
50	65	366.63
60	75	366.65
70	85	366.67
80	95	366.69
90	105	366.71
100	115	366.73
110	125	366.75
120	135	366.77
130	145	366.79
140	155	366.81
150	165	366.83
160	175	366.85
170	185	366.87
180	195	366.89
190	205	366.91
200	215	366.93
210	225	366.95
220	235	366.97
230	245	366.99
240	255	367.01
250	265	367.03
260	275	367.05
270	285	367.07
280	295	367.09
290	305	367.11
300	315	367.13
310	325	367.15
320	335	367.17
330	345	367.19
340	355	367.21
350	365	367.23
360	375	367.25
370	385	367.27
380	395	367.29
390	405	367.31
400	415	367.33
410	425	367.35
420	435	367.37
430	445	367.39
440	455	367.41
450	465	367.43
460	475	367.45
470	485	367.47
480	495	367.49
490	505	367.51
500	515	367.53
510	525	367.55
520	535	367.57
530	545	367.59
540	555	367.61
550	565	367.63
560	575	367.65
570	585	367.67
580	595	367.69
590	605	367.71
600	615	367.73
610	625	367.75
620	635	367.77
630	645	367.79
640	655	367.81
650	665	367.83
660	675	367.85
670	685	367.87
680	695	367.89
690	705	367.91
700	715	367.93
710	725	367.95
720	735	367.97
730	745	367.99
740	755	368.01
750	765	368.03
760	775	368.05
770	785	368.07
780	795	368.09
790	805	368.11
800	815	368.13
810	825	368.15
820	835	368.17
830	845	368.19
840	855	368.21

Index	Änderungen	geänd. am	Name	gepr. am	Name
Projekt: Sanierung Untere Salzach Tittmoninger Becken und Nonnreiter Enge No-Regret-Maßnahmen Maßnahmenbereich Fkm 23,0 bis Fkm 26,0		Anlage: 2.5.1		Plan-Nr.: -	
Maßstab: siehe Plan	Planinhalt: Detailplan Wegenetz Teil 1	entw. 22.05.19	Dehnz, Rieger	gez. 04.05.20	Dehnz, Rieger
		gepr. 19.06.20	Spannung		
Projekträger: Freistaat Bayern vertreten durch das Wasserwirtschaftsamt Traunstein		Planungsgemeinschaft: Mensch und Natur II alzach im leichgewicht		Planverfasser: SKI GmbH+Co KG Lessingstraße 9 80339 München www.ski-ing.de	
19.06.2020 (Datum)	(Unterschrift)	19.06.2020 (Datum)	(Unterschrift)	(Unterschrift)	(Unterschrift)