


Querschnitt, Fkm 25,0
Istzustand

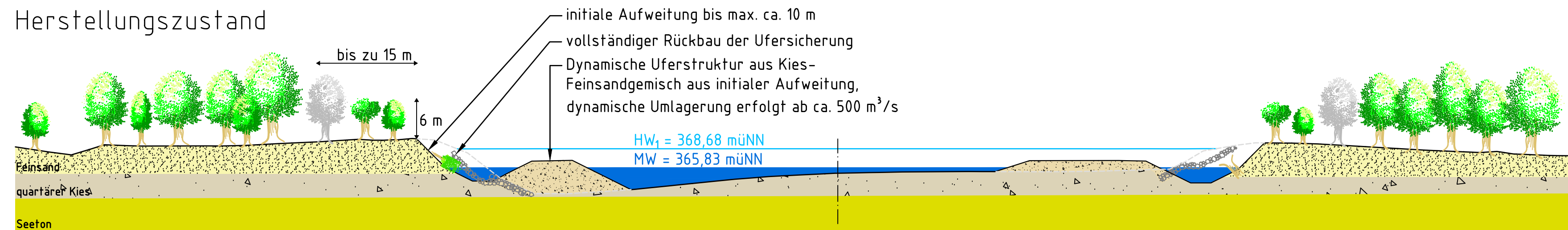


Alle Höhenangaben beziehen sich auf Höhensystem DHHN 12 (= Status 100)

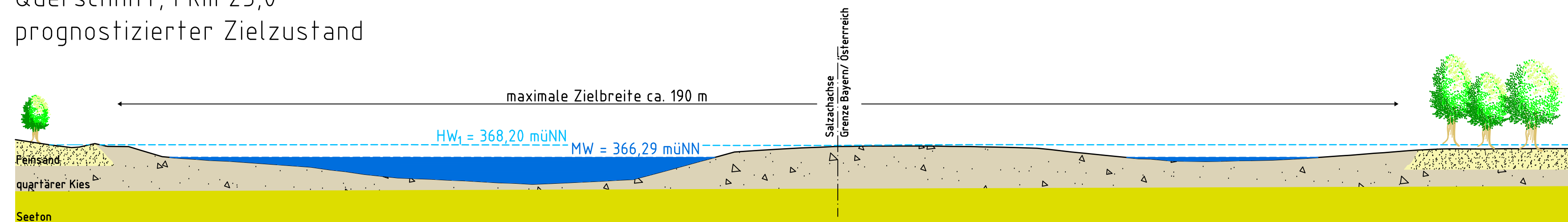
Entlang der "Weichen Ufer" wird vorbereitend ein Streifen von bis zu 15 m teilweise von Gehölz freigestellt. Bäume mit mehr als 8 m Höhe werden entfernt, sofern diese Bäume ein Ausmaß aufweisen, das bei einer möglichen Erosion und Abtrift Gefahr für Verklausungen an Brücken- und Kraftwerken bedeuten würde. Alternativ können die Gehölze, falls ökologisch wertvoll, auf 6 m Höhe eingekürzt werden bzw. gefällt und als liegendes oder stehendes Totholz in angrenzende Bestände im Hinterland gebracht werden. In Ausnahmefällen werden einzelne besonders wertvolle Alt- und Totholzbäume im Bestand belassen. Die Wurzelstöcke werden grundsätzlich nicht entnommen.

Die hier dargestellten Maßnahmen am österreichischen Ufer sind nicht Teil der hier beantragten Maßnahmen.

Querschnitt, Fkm 25,0
Herstellungszustand



Querschnitt, Fkm 25,0
prognostizierter Zielzustand



Index	Änderungen	geänd. am	Name	gepr. am	Name
Projekt: Sanierung Untere Salzach Tittmoninger Becken und Nonnreiter Enge No-Regret-Maßnahmen Maßnahmenbereich Fkm 23,0 bis Fkm 26,0		Anlage: 2.4.2			
Maßstab: 1: 500		Planinhalt: Regelquerschnitte hier Fkm 25,0		Plan-Nr.: -	
Projekträger: Freistaat Bayern vertreten durch das Wasserwirtschaftsamt Traunstein		Planungsgemeinschaft: Mensch und Natur II alzach im leichgewicht		Planverfasser: SKI SKI GmbH+Co. KG Lessingstraße 9 80336 München www.ski-ing.de	
19.06.2020 (Datum)		19.06.2020 (Datum)		19.06.2020 (Datum)	