






Legende:

- Grundbesitz:
-  Freistaat Bayern
 -  Stadt Tittmoning
 -  Privat
 -  Siechenbach: Eigentümer sind die Eigentümer der Uferflurstücke
- bestehende Gewässer (zum Teil nicht ständig benetzt)
- Staatsgrenze
- ⊙ 23,0 Flusskilometer Salzach
- Umgriff Planungsgebiet
- Planung Wegenetz
- - - Böschungsoberkante im prognostiziertem Zielzustand
-  Planung initiale Aufweitung mit dynamischer Uferstruktur

Index	Änderungen	geänd. am	Name	gepr. am	Name
Projekt: Sanierung Untere Salzach Tittmoninger Becken und Nonnreiter Enge No-Regret-Maßnahmen Maßnahmenbereich Fkm 23,0 bis Fkm 26,0					Anlage: 2.2
Maßstab: 1:5.000 Planinhalt: Bestandslageplan					Plan-Nr.: -
		entw.	02.05.19	Dehnbz	
		gez.	30.04.20	Dehnbz	
		gepr.	19.06.20	Spanning	
Projektträger: Freistaat Bayern vertreten durch das Wasserwirtschaftsamt Traunstein		Planungsgemeinschaft: Mensch und Natur II Salzach im Gleichgewicht		Planverfasser:  ZSKI 931 01474-0000 Lessingstraße 9 85358 München www.ski-ing.de	
19.06.2020 (Datum)				19.06.2020 (Datum)	