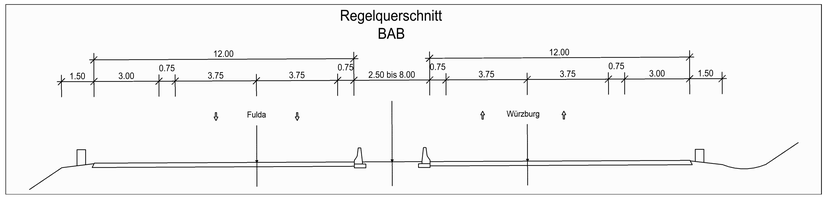

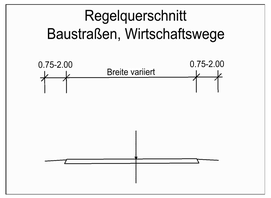

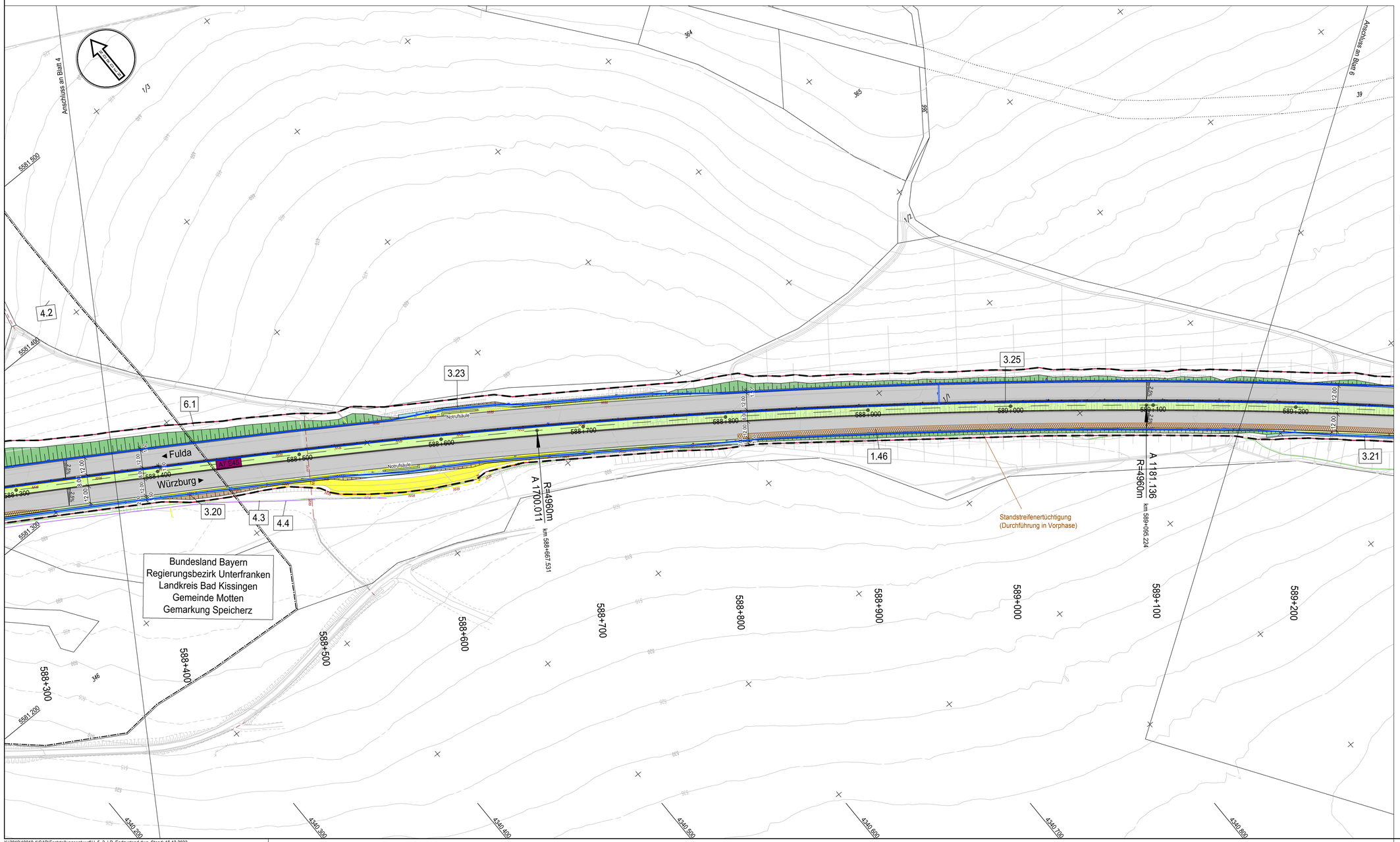

Zeichenerklärung

Planung

- Einschnittsböschung
- Mulde mit Fließrichtung
- Bankett
- Fahrbahn mit Fahrstreifenaufteilung
- Mittelstreifen mit Achse
- Fahrbahn mit Fahrstreifenaufteilung
- Bankett
- Dammböschung
- Entwässerungsgraben
- Geländeangleichung/-modellierung

Neigungsbrechpunkt mit Angabe von Ausrundungshalbmesser, Längsneigung und Abstand zum nächsten Neigungsbrechpunkt

Hoch- bzw. Tiefpunkt

2.5% Querneigung

RBFA 587-R Retentionsbodenfilteranlage mit Nummer

- Abbruch/Rückbau von Sparten/Rohrleitungen etc.
- Abbruch und Wiederherstellung von Sparten/Rohrleitungen etc.

Sonstiges

- Baufeldgrenze
- Bohrpfahlwand
- Stützmauer
- Betongleitwand gem. RPS
- Bachverlegung
- Rückbau Fahrbahn/Bauwerksabbruch
- Standstreifenertüchtigung (Durchführung in Vorphase)
- BE-Flächen

Entwässerung

vorhanden | geplant

- RW — Entwässerungsleitung
- Kontrollschacht
- Rohrdurchlass mit Böschungskopf
- Fließrichtung
- Fahrbahnablauf

Versorgungseinrichtungen

vorhanden | geplant

- BAB-Kabelanlagen
- Telekom Fernmeldekabel
- Bayernwerk Netz GmbH Stromkabel
- NGN Fiber Network GmbH & Co. KG Telekommunikationskabel
- Osthessen Netz GmbH Stromkabel
- Kanal Kläranlage

Regelungsverzeichnis

4.5 Nr. im Regelungsverzeichnis

Schutzgebiete Natur, Landschaft, Wasser

- Tabuflächen
- Schutzzaun

Verwaltung

- Bundeslandgrenze
- Gemeinde-/Gemarkungsgrenzen Bayern
- Flurgrenzen Hessen
- Flurstücksgrenzen

Straßennetz

- A7 E45 Bundesautobahn
- KG 24 Kreisstraße
- B 27 Bundesstraße

1 2 3 4 5 6 7

Entwurfsbearbeitung:

Ingenieurbüro R. Göller GmbH
Beratender Ingenieur für Bauwesen Bay/kaBau
90439 Nürnberg - Geisseestr. 13
Tel. 0911/95 12 97 -0 - e-mail: info@ib-goeller.de

bearbeitet:	12/2023	A. Dorokhov
gezeichnet:	12/2023	L. Jung
geprüft:	08/12/2023	R. Göller
Projekt-Nr.:	19010.1	

Nürnberg, 08.12.2023
gez. R. Göller, Dipl.-Ing (FH)

Die Autobahn
Niederlassung Nordbayern
Flaschenhofstraße 55, 90402 Nürnberg

bearbeitet:	A111	Walton	
gezeichnet:			
geprüft:	A111	Rudhardt	
PSP-Nr.:	A-02252.00		
Datei:	U_5.2_Lageplan_Endzustand_Blatt_5.pdf		

Nr.	Art der Änderung	Datum	Zeichen
3			
2			
1			

Lagesystem	GK (4. Meridianstreifen) EPSG: 31468	Pfeiler	12/2017
Höhensystem	DHHN92, Status 160	Lagevermessung	12/2017

FESTSTELLUNGSENTWURF

Unterlage wird erstellt durch / Mitur. vom 13.02.2026

Die Autobahn GmbH des Bundes

Straße / Abschnitt-Nr. / Station: A7 / 80 / 14,577 bis 120 / 0,262

PROJIS-Nr.:

Unterlage / Blatt-Nr.: 5.2 / 5
Lageplan Endzustand
Bau-km 588+300 bis 589+200
Maßstab: 1 : 1000

BAB A7 Fulda - Würzburg
Erneuerung der Talbrücke Grenzwald (BW 587a)
Bau-km 585+585,405 bis 590+337,125

Aufgestellt: 14.12.2023
Niederlassung Nordbayern
Abteilung A1 Planung
i.A. Rudhardt
Rudhardt, Teamleiter

Geprüft: 14.12.2023
Niederlassung Nordbayern
Abteilung A1 Planung
i.A. Maiwald
Maiwald, Abteilungsleiter

Ingenieurbüro R. Göller GmbH
Beratender Ingenieur für Bauwesen Bay/kaBau
90439 Nürnberg, Geisseestr. 13
info@ib-goeller.de