

1. Tektur

1 Änderungsbereich mit Rß. Nummer

Ausrundungsbeginn Wanne
Ausrundungsende Kuppe

Damm

Einschnitt

Rohrleitung mit Fließrichtung

Grabensohle

MHGW

H = 15000,000 m Ausrundungshalbmesser
T = 362,155 m Tangentenlänge
f = 4,372 m Stichhöhe
km 0+684,774 Bau-km
h TS = 451,866 m Höhe Tangentenschnittpunkt
0,588% 62,850m 0,353% 91,230m
Längsneigung und Abstand zum nächsten Neigungsbrechpunkt

SA Schacht

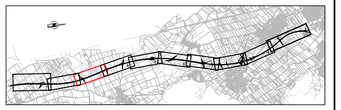

Systemquerschnitt:



TEKTURPLANUNG

Wagner Ingenieure
Beratende Ingenieure für Bauwesen
Donaustraße 1a, 80807 München
Ruf: +49 89 680896-3, Fax: +49 89 680896-59
E-Mail: kontakt@wagner-ingenieure.com
www.wagner-ingenieure.com

gezeichnet:	März 2020	Kobylak
bearbeitet:	März 2020	Wawe
geprüft:	März 2020	Lindner

München, den 31.03.2020

Wagner Ingenieure GmbH

Staatliches Bauamt Kempten

Rottachstraße 13
87439 Kempten

Tel.: 08315243-02, Fax: 08315243-3333, E-Mail: poststelle@stbake.bayern.de

bearbeitet:	Danberg
gezeichnet:	
geprüft:	Hanrieder
PSP Nr.:	B72S.A88A0040.00
Projekt:	Erw. auf 4 Fahrstr. Untergerma.-Buchloe

Nr.	Art der Änderung	Datum	Zeichen
1	1. Tektur vom 20.01.2022: Längsteilung EA 3 geändert,	Januar 2022	wac
	MHGW, Sohlhöhe VB 2 und VB 3 ergänzt		

FESTSTELLUNGSENTWURF

Straßenbauverwaltung Freistaat Bayern

Staatliches Bauamt Kempten

Straße / Abschn.-Nr. / Station: B12 / 640_2,500 - 660_2,307

PROJIS-Nr.: 09 171212 40

Unterlage / Blatt-Nr.: 6.1/3 T
Höhenplan
B 12
Bau-km 2+000 bis Bau-km 3+000

Maßstab: 1 : 1000/100

Bundesstraße B12: Kempten (A 7) - AS Jengen/Kaufbeuren (A 96)
Erweiterung auf 4 Fahrstreifen
Planungsabschnitt 6
Untergermaringen - Buchloe (A 96)
Bau-km 0+000 bis 10+200

aufgestellt:
Staatliches Bauamt Kempten

Kreitmeier, Baudirektor
Kempten, 31.03.2020

1. Tektur
Staatliches Bauamt Kempten

Michael Neupert, Baudirektor
Kempten, 20.01.2022

\\BAY_DF_AKS1.BY1_SCK\ - LBK:
P: 1 B12 6_1 1.DT.DWG
Layout: 6.1/3 T (1.DT.DWG)
Datum: 20.01.22 Uhrzeit: 15:51 Plotmaßstab: 1:1