



Amt für Digitalisierung, Breitband und Vermessung

Cham

Ludwigstraße 23

93413 Cham

Flurstück: 676

Gemarkung: Engelschütt

Gemeinde: Markt Lam

Landkreis: Cham

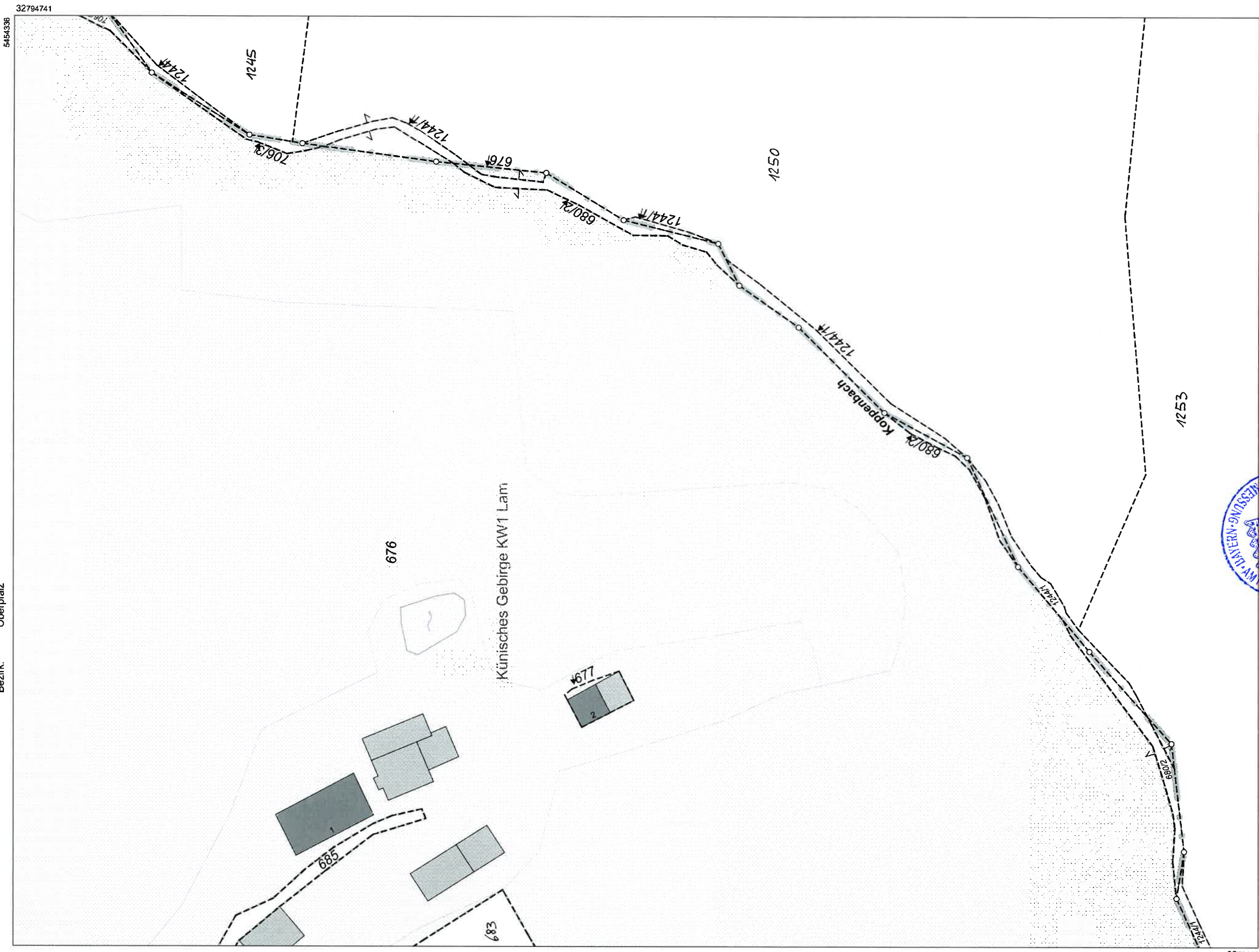
Bezirk: Oberpfalz

Auszug aus dem Liegenschaftskataster

Flurkarte 1 : 1000

zur Bauvorlage nach § 7 Abs. 1 BauVorIV

Erstellt am 11.08.2020



Handwritten signature in blue ink

Stempel und Unterschrift der abgehenden Stelle

Maßstab 1:1000 0 10 20 30 Meter

Vervielfältigung nur in analoger Form für den eigenen Gebrauch.

Zur Maßnahme nur bedingt geeignet.

Geschäftszeichen: stw



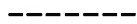
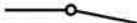

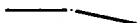
32794484

5453993

Legende zur Flurkarte








Flurstück

-  Flurstücksgrenze
- 3285** Flurstücksnummer
-  Zusammgehörende Flurstücksteile
-  Nicht festgestellte Flurstücksgrenze
-  Abgemarkter Grenzpunkt
-  Grenzpunkt ohne Abmarkung
-  Grenzpunkt, Abmarkung nach Quellenlage nicht zu spezifizieren

Gesetzliche Festlegung

-  Bodenordnungsverfahren

Gebäude

-  Wohngebäude
-  Gebäude für Wirtschaft oder Gewerbe
-  Umspannstation
-  Gebäude für öffentliche Zwecke
-  Gebäude mit Hausnummer
- HsNr. 20 Lagebezeichnung mit Hausnummer; Gebäude im Kataster noch nicht erfasst, bzw. noch nicht gebaut





Geodätische Grundlage

Amtliches Lagereferenzsystem ist das weltweite Universale Transversale Mercator-System – **UTM**



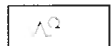
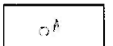











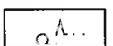
Bezugssystem ist ETRS89; Bezugsellipsoid: GRS80 mit 6° - Meridianstreifen; Bayern liegt in den Zonen 32 und 33; 32689699,83 (E) Rechtswert in Metern mit führender Zonenangabe

5338331,78 (N) Hochwert in Metern (Abstand vom Äquator)

Gebietsgrenze

-  Grenze der Gemarkung
-  Grenze der Gemeinde
-  Grenze des Landkreises
-  Grenze der kreisfreien Stadt

Tatsächliche Nutzung

- | | |
|--|---|
|  Industrie- und Gewerbefläche |  Landwirtschaft Grünland |
|  Wald |  Gehölz |
|  Fließgewässer |  Stehendes Gewässer |
|  Unkultivierte Fläche |  Hafenbecken |
|  Sumpf |  Moor |
|  Spielplatz / Bolzplatz |  Wildpark |
|  Flugverkehr / Segelfluggelände |  Parkplatz |
|  Campingplatz |  Park |

Hinweis

Unsere ausführliche Legende finden Sie unter <https://www.geodaten.bayern.de/flurkarte/legende.pdf>

oder schnell und einfach mit unserem QR-Code.

Ein Service der Bayerischen Vermessungsverwaltung.

