


























**Planzeichen Eingriffsbewertung**

-  dauerhafte Überbauung (Gebäude, Wasserschloss)  
Beeinträchtigungsfaktor: 1,0
-  vorübergehende Inanspruchnahme von Flächen  $\geq$  4WP  
Beeinträchtigungsfaktor: 0,4
-  vorübergehende Inanspruchnahme von Flächen  $<$  4WP  
Beeinträchtigungsfaktor: 0,0
-  Koppentbach, Gewässerstruktur nach GSK = 2, entspricht nach BayKompV "F15", 14 Wertpunkte  
-> Ohne Auswirkung auf die Einstufung nach BayKompV
-  künstliches Fließgewässer mit naturnaher Entwicklung, Gewässerstruktur nach GSK = 2 (F232, 10 Wertpunkte)

**weitere Planzeichen**

-  im Rahmen der amtlichen Biotopkartierung Bayerns erfasster Lebensraum
-  Vorherrschend Anmoorgley und Moorgley, gering verbreitet Gley über Niedermoor, humusreicher Gley und Naßgley, teilweise degradiert (nachrichtliche Übernahme Moorbodenkarte Bayern)

**Planzeichen Bestand**

-  Epipactis helleborine (Breitblättrige Stendelwurz)
-  ASK-Punktnachweis
-  Laubbaum, junge Ausprägung
-  Furt
-  Querbauwerk
-  Koppentbach, nicht bis gering verändertes Fließgewässer (Gewässerstruktur nach GSK = 1) (F15, 14 Wertpunkte)
-  künstliches Fließgewässer mit naturnaher Entwicklung (Gewässerstruktur nach GSK = 2) (F232, 10 Wertpunkte)
-  Ausleitungskanal unbefestigt, trocken (F211, 5 Wertpunkte)
-  Ausleitungskanal (Stahlrinne)
-  artenarmes Extensivgrünland (G213-GE00BK, 8 + 1 Wertpunkte)
-  mäßig artenreiche Säume und Staudenfluren, frischer Standorte (K122, 6 Wertpunkte)
-  Nadelwald strukturarm, mittlere Ausprägung (N712, 4 Wertpunkte)
-  Nadelwald strukturreich, junge Ausprägung (N721, 5 Wertpunkte)
-  Nadelwald strukturreich, mittlere Ausprägung (N722, 7 Wertpunkte)
-  Grünweg (V332, 3 Wertpunkte)
-  Rückweg, unbefestigt, unbewachsen (V331, 2 Wertpunkte)
-  Forstweg, geschottert (V32, 1 Wertpunkt)
-  Standorte mit hohen Anteilen vermoortter Flächen mit Auftreten von Torfmoosen

*Popbauer*

**Beilage 25**


Projekt:  
Wasserkraftanlage Hinteröd

Planinhalt:  
Bestand und Eingriffsermittlung

Planung:  
Datum: 08.10.2020

Bearbeitung:  
ecker

Plannummer:  
285L\_bestand4



am stadtpark 8  
94469 deggen Dorf

fon: 0991/3830433 fax: 0991/3830986  
info@team-umwelt-landschaft.de  
www.team-umwelt-landschaft.de

**Team Umwelt Landschaft**  
G+S

