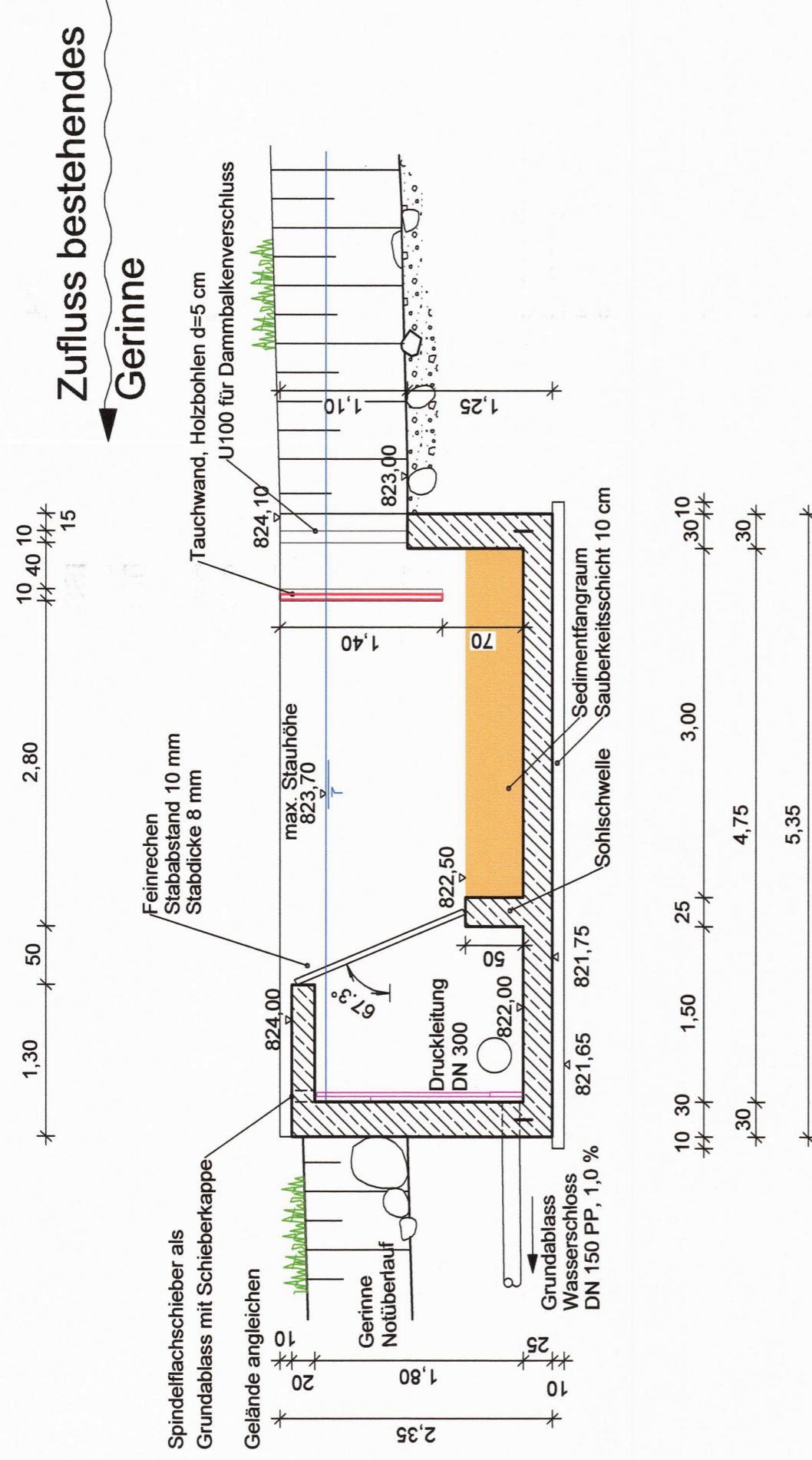
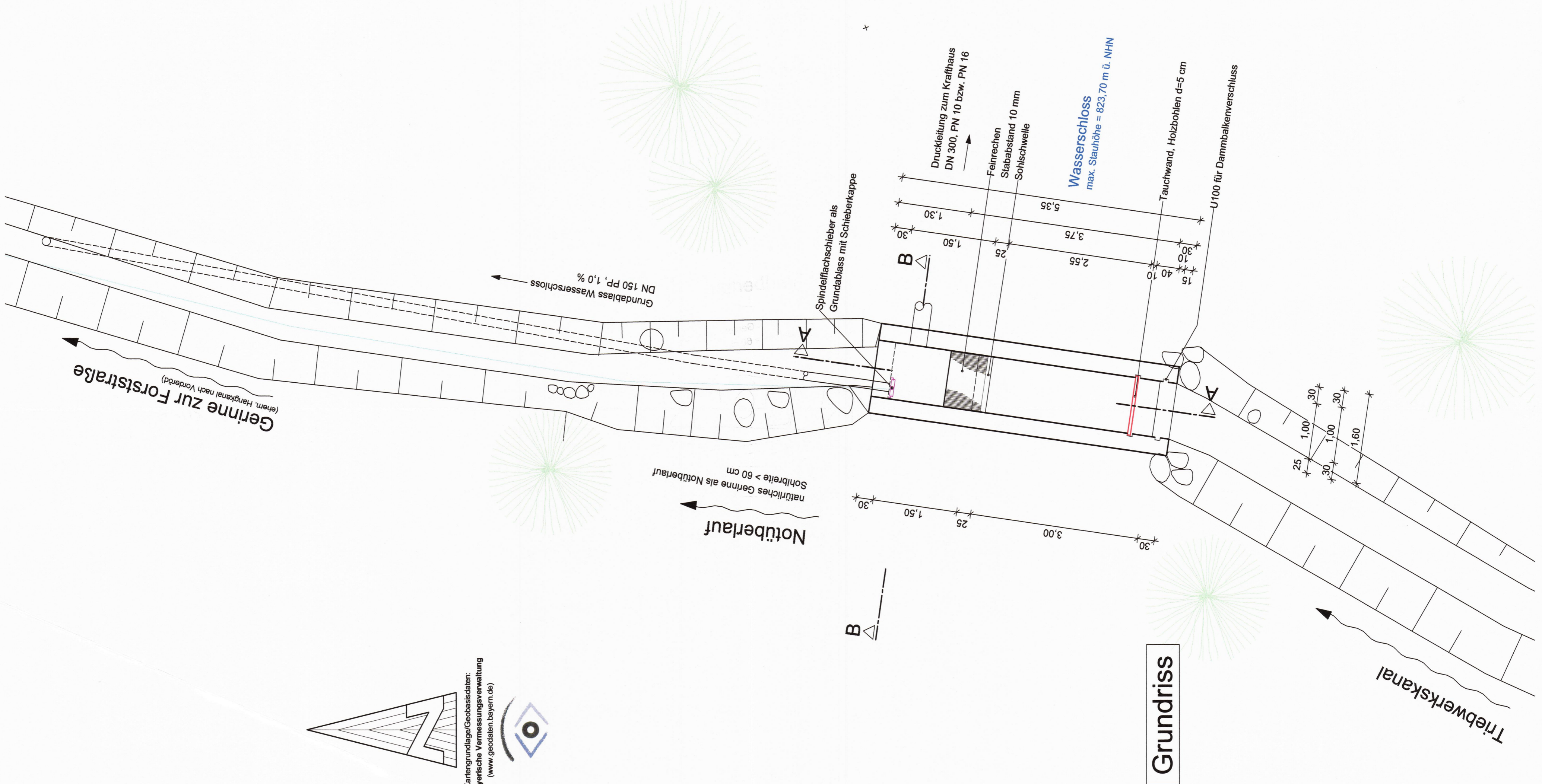
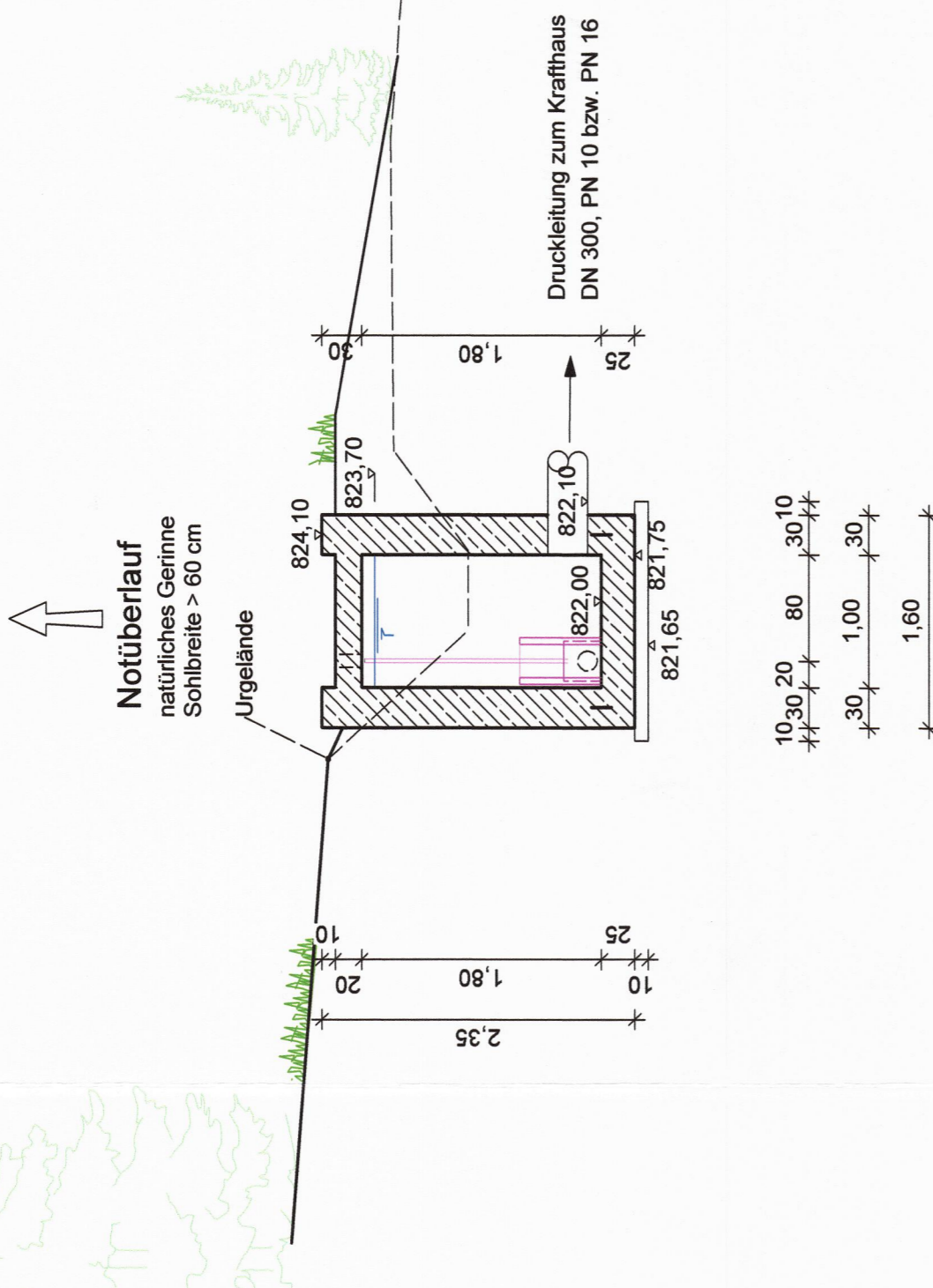


Längsschnitt A-A



Querschnitt B-B



Grundriss


Alle Höhen beziehen sich auf das Deutsche Haupthöhennetz 2016 (DHHN 2016_NH). Ausgangspunkt ist der amtliche Höhenpunkt Nr. 6844-5014 in Hinteröd 1, Lam (Messjahr XXXX), mit der Höhe 772,737 m ü. NHN

ÄNDERUNGSVERZEICHNIS

INDEX	DATUM	GEGENSTAND DER ÄNDERUNG

Alle Maße sind vom Auftragnehmer verantwortlich zu prüfen. Unstimmigkeiten und Bedenken sind vor der Ausführung mit dem Planverfasser abzuklären.

PLAN	MASSSTAB	1:50
VORABEN	BEARB.	11/2018 IW
Wasserschloss	GEZ.	11/2018 IW
	PROJEKTSTAND:	6
		Genehmigungsplanung
	DATUM	08.10.2020
	UNTERSCHRIFT	<i>Andreas Roßbauer</i>
BAUHERR		
Andreas Roßbauer		
Hinteröd 1		
93462 Lam		


Brand & Preischl
 Ingenieurbüro für Bauwesen
 Weinbergstraße 28 93413 Cham
 Tel.: 09371/996449-0 Fax: 09371/996449-9
 email: info@brand-preischl.de