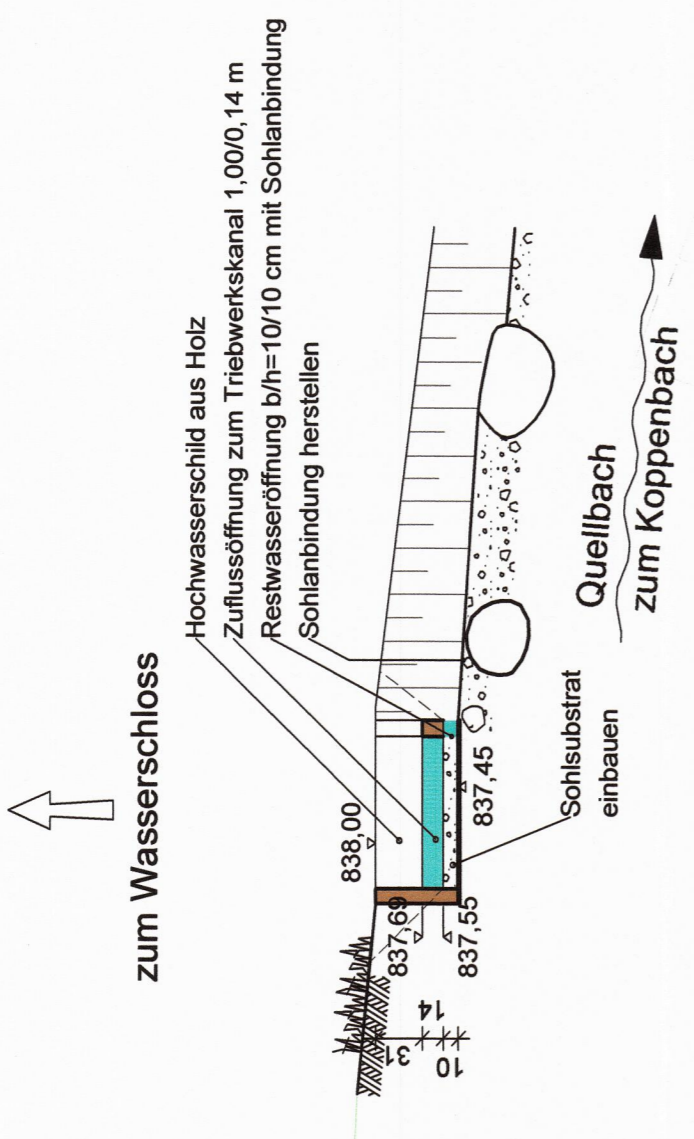
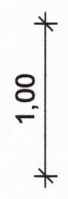
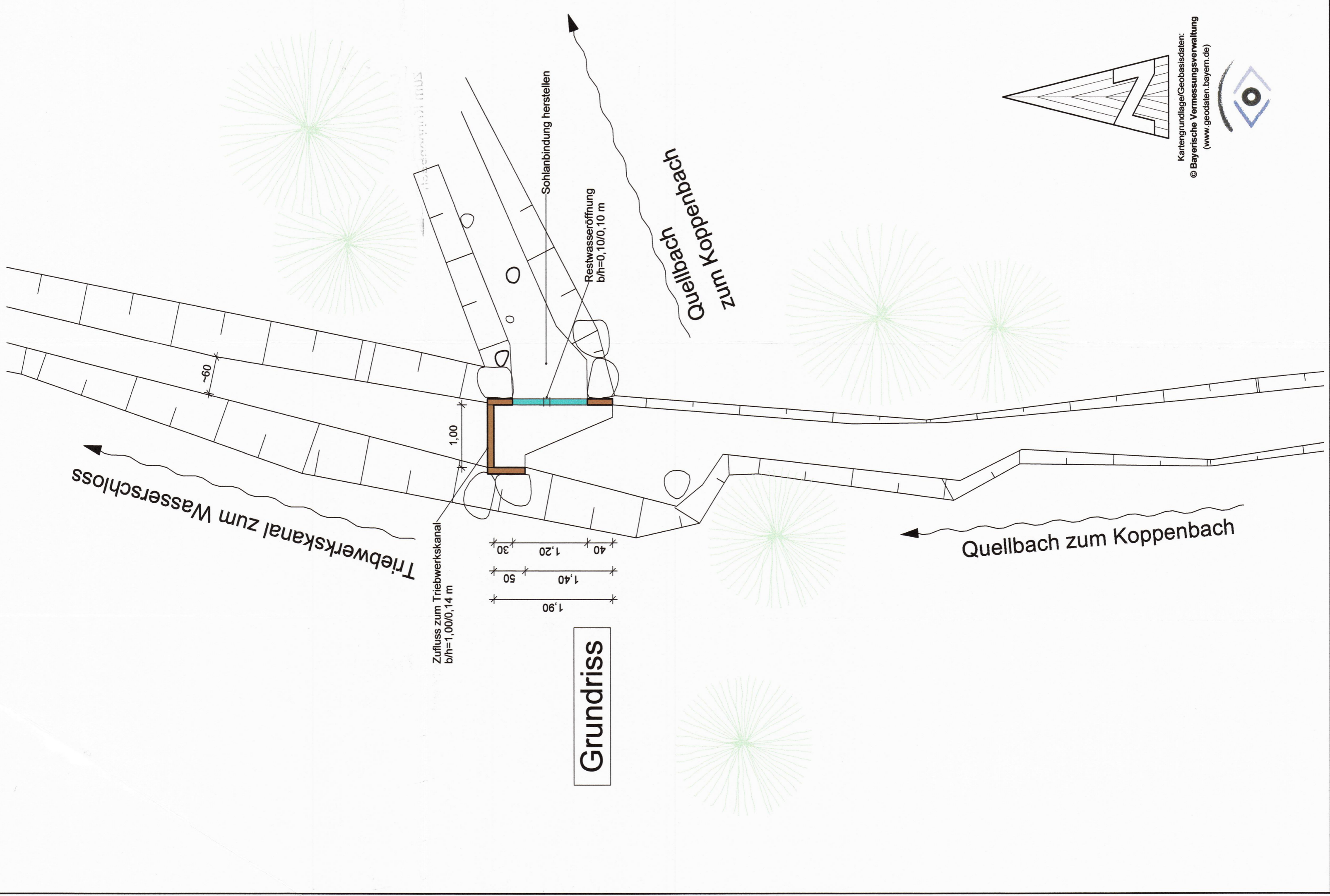
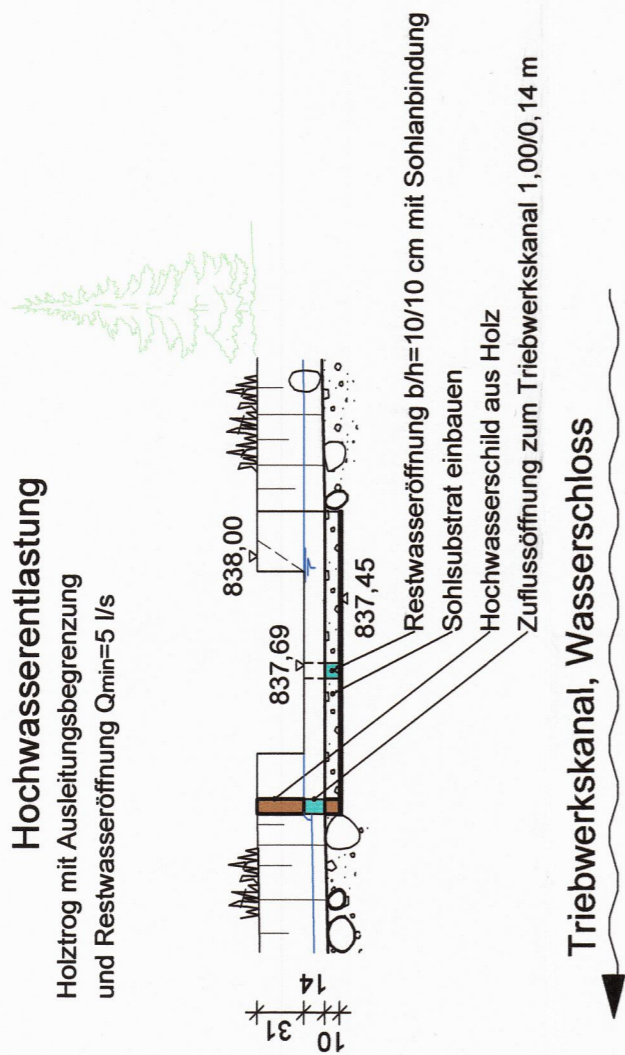
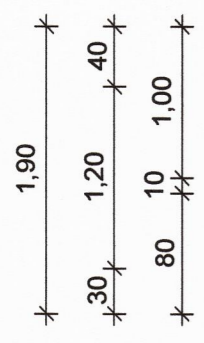


**Querschnitt**



Alle Höhen beziehen sich auf das Deutsche Haupthöhennetz 2016 (DHHN 2016\_NH)!. Ausgangspunkt ist der amtliche Höhenpunkt Nr. 6844-5014 in Hinteröd 1, Lam mit der Höhe 772,737 m ü. NHN (Messjahr 2000).

**Längsschnitt**



**Grundriss**

**ÄNDERUNGSVERZEICHNIS**

INDEX	DATUM	GEGENSTAND DER ÄNDERUNG

Alle Maße sind vom Auftragnehmer verantwortlich zu prüfen. Unstimmigkeiten und Bedenken sind vor der Ausführung mit dem Planverfasser abzuklären.

<b>PLAN</b> <b>Ausleitungsbauwerk</b> VORHABEN: Vollzug der Wassergesetze Errichtung einer <b>Wasserkraftanlage in                  "Hinteröd"</b> am Quellbach zum Koppenbach DATUM: 08.10.2020 UNTERSCHRIFT: <i>Andreas Roßbauer</i> BAUHERR: <b>Andreas Roßbauer</b> Hinteröd 1 93462 Lam	MASSTAB: <b>1:50</b>
	BEARB.: 11/2018 IW GEZ.: 11/2018 IW PROJEKTSTAND: <b>Genehmigungsplanung</b> DATUM: 08.10.2020 UNTERSCHRIFT: <i>Brandl &amp; Preischl</i> BAUHERR: <b>Brandl &amp; Preischl</b> Ingenieurbüro für Bauwesen Weinbergstraße 28 93413 Cham Tel.: 09971/996449-0 Fax: 09971/996449-9 email: info@brandl-preischl.de

