





Alle Höhen beziehen sich auf das Deutsche Haupthöhennetz 2016 (DHHN 2016_NH).
 Ausgangspunkt ist der amtliche Höhenpunkt Nr. 6844-5014 in Hinterrod 1, Lam mit der Höhe 772,737 m ü. NNH (Messjahr 2000).



Zeichenerklärung

-  Biotopkartierung Bayern mit Objektnummer
-  Auszug Moorbodenkartierung
-  Abgrenzung ammoorige Breiche (Bestandsaufnahme Büro Halsler)
-  Landschaftsschutzgebiet mit Benennung

Datengrundlage:
 - Bayerisches Fachinformationssystem Naturschutz - Online Viewer (FIN-Web)*
 des Bayerischen Staatsministerium für Gesundheit und Umwelt
 (<http://www.bayern.de/naturschutz/fin-web/>)

ÄNDERUNGSVERZEICHNIS

| INDEX | DATUM | GEGENSTAND DER ÄNDERUNG |
|-------|-------|-------------------------|
| | | |
| | | |
| | | |
| | | |

| | | | | |
|--------------|--|---------------------|----------|--------|
| PLAN | Lageplan Schutzgebiete | | MASSSTAB | 1:1000 |
| VORHABEN | BEARB. | 11/2018 | PL.NR. | 2 |
| | GEZ. | 11/2018 | BEIL.NR. | 3 |
| | PROJEKTSTAND: | Genehmigungsplanung | | |
| DATUM | 08.10.2020 | | | |
| UNTERSCHRIFT |  Andreas Roßbauer Hinterrod 1 93462 Lam | | | |
| BAUHER |  Brandl & Preischl Ingenieurbüro für Bauwesen Weinbergstraße 28 93413 Cham Tel.: 09371/996449-0 Fax: 09371/996449-9 email: info@brandl-preischl.de | | | |